

ОБЩЕСТВО С ОГРАНИЧЕННОЙ ОТВЕТСТВЕННОСТЬЮ
«НАУЧНО-ИССЛЕДОВАТЕЛЬСКИЙ ИНСТИТУТ
ГРАДОСТРОИТЕЛЬСТВА И ЗЕМЛЕУСТРОЙСТВА»

ПРИЛОЖЕНИЕ

СВЕДЕНИЯ О ГРАНИЦАХ ТЕРРИТОРИАЛЬНЫХ ЗОН
ПРИГОРОДНОГО СЕЛЬСОВЕТА
СЕРДОБСКОГО РАЙОНА ПЕНЗЕНСКОЙ ОБЛАСТИ

г. Пенза, 2021 г.

Графическое описание местоположения территориальных зон

ОПИСАНИЕ МЕСТОПОЛОЖЕНИЯ ГРАНИЦ

Ж Жилая зона

(наименование объекта, местоположение которого описано (далее – объект))

Раздел 1

Сведения об объекте		
№ п/п	Характеристики объекта	Описание характеристик
1	2	3
1	Местоположение объекта	Пензенская область, Сердобский район, Пригородный сельсовет: с. Пригородное, с. Байка, с. Подгоренки, с. Салтыково Ж Жилая зона
2	Площадь объекта ± величина погрешности определения площади ($P \pm \Delta P$)	-
3	Иные характеристики объекта	-

Раздел 2

Сведения о местоположении границ объекта					
1. Система координат: МСК-58, зона 1					
2. Сведения о характерных точках границ объекта					
Обозначение характерных точек границ	Координаты, м		Метод определения координат характерной точки	Средняя квадратическа я погрешность положения характерной точки (M_t), м	Описание обозначения точки на местности (при наличии)
	X	Y			
1	2	3	4	5	6
Контур 1					
1	299030,22	1375874,93	Картометрический метод	5,00	-
2	299052,66	1375928,61	Картометрический метод	5,00	-
3	299014,5	1375985,22	Картометрический метод	5,00	-
4	298984,95	1376014,76	Картометрический метод	5,00	-
5	298977,56	1376040,59	Картометрический метод	5,00	-
6	298948,01	1376076,28	Картометрический метод	5,00	-
7	298917,22	1376147,65	Картометрический метод	5,00	-
8	298915,98	1376189,48	Картометрический метод	5,00	-
9	298876,59	1376204,26	Картометрический метод	5,00	-
10	298842,13	1376228,88	Картометрический метод	5,00	-
11	298746,11	1376345,78	Картометрический метод	5,00	-
12	298677,05	1376457,28	Картометрический метод	5,00	-
13	298666,27	1376475,55	Картометрический метод	5,00	-
14	298654,29	1376473,72	Картометрический метод	5,00	-
15	298654,95	1376472,8	Геодезический метод	0,50	Закрепление отсутствует
16	298654,74	1376472,65	Геодезический метод	0,50	Закрепление отсутствует
17	298654,01	1376473,67	Картометрический метод	5,00	-
18	298565,51	1376460,1	Картометрический метод	5,00	-
19	298518,73	1376452,73	Картометрический метод	5,00	-
20	298269,03	1376414,32	Картометрический метод	5,00	-
21	298278,14	1376365,78	Картометрический метод	5,00	-
22	298261,27	1376338,54	Картометрический метод	5,00	-
23	298284,66	1376289,33	Картометрический метод	5,00	-
24	298453,32	1376093,66	Картометрический метод	5,00	-

25	298700,91	1375857,3	Картометрический метод	5,00	-
26	298753,5	1375799	Картометрический метод	5,00	-
27	298765,83	1375802,38	Картометрический метод	5,00	-
28	298813,14	1375824,42	Картометрический метод	5,00	-
29	298869,27	1375866,52	Картометрический метод	5,00	-
30	298902,44	1375914,12	Картометрический метод	5,00	-
31	298958,71	1375854,83	Картометрический метод	5,00	-
1	299030,22	1375874,93	Картометрический метод	5,00	-
Контур 2					
32	299528,38	1377068,02	Картометрический метод	5,00	-
33	299559,75	1377106,54	Картометрический метод	5,00	-
34	299571,32	1377148,47	Картометрический метод	5,00	-
35	299575,9	1377174,47	Картометрический метод	5,00	-
36	299572,35	1377189,38	Картометрический метод	5,00	-
37	299585,83	1377239,07	Картометрический метод	5,00	-
38	299590,81	1377269,61	Картометрический метод	5,00	-
39	299587,97	1377285,95	Картометрический метод	5,00	-
40	299580,87	1377308,65	Картометрический метод	5,00	-
41	299572,34	1377324,98	Картометрический метод	5,00	-
42	299566,66	1377352,65	Картометрический метод	5,00	-
43	299552,47	1377403,07	Картометрический метод	5,00	-
44	299546,77	1377434,32	Картометрический метод	5,00	-
45	299548,19	1377452,76	Картометрический метод	5,00	-
46	299555,3	1377466,25	Картометрический метод	5,00	-
47	299563,1	1377479,74	Картометрический метод	5,00	-
48	299563,82	1377496,78	Картометрический метод	5,00	-
49	299558,13	1377540,79	Картометрический метод	5,00	-
50	299560,96	1377560,68	Картометрический метод	5,00	-
51	299568,07	1377571,33	Картометрический метод	5,00	-
52	299579,44	1377580,56	Картометрический метод	5,00	-
53	299583,95	1377592,01	Картометрический метод	5,00	-
54	299576,61	1377602,57	Картометрический метод	5,00	-
55	299570,91	1377617,48	Картометрический метод	5,00	-
56	299563,81	1377638,06	Картометрический метод	5,00	-
57	299561,68	1377656,53	Картометрический метод	5,00	-
58	299575,91	1377726,17	Картометрический метод	5,00	-
59	299587,95	1377804,91	Картометрический метод	5,00	-
60	299595,76	1377900,75	Картометрический метод	5,00	-
61	299597,18	1377974,58	Картометрический метод	5,00	-
62	299609,25	1378039,19	Картометрический метод	5,00	-
63	299617,06	1378086,77	Картометрический метод	5,00	-
64	299621,32	1378133,6	Картометрический метод	5,00	-
65	299619,89	1378218,09	Картометрический метод	5,00	-
66	299615,63	1378237,97	Картометрический метод	5,00	-
67	299594,33	1378272,05	Картометрический метод	5,00	-
68	299580,12	1378308,95	Картометрический метод	5,00	-
69	299567,69	1378347,39	Картометрический метод	5,00	-
70	299556,68	1378394,15	Картометрический метод	5,00	-
71	299542,49	1378441	Картометрический метод	5,00	-
72	299529,67	1378463,02	Картометрический метод	5,00	-
73	299495,61	1378505,59	Картометрический метод	5,00	-
74	299484,93	1378531,16	Картометрический метод	5,00	-
75	299477,84	1378559,54	Картометрический метод	5,00	-
76	299477,84	1378600,02	Картометрический метод	5,00	-
77	299482,1	1378644,75	Картометрический метод	5,00	-
78	299489,91	1378675,28	Картометрический метод	5,00	-
79	299540,57	1378746,79	Геодезический метод	0,3	-
80	299548,15	1378786,04	Картометрический метод	5,00	-
81	299548,15	1378810,17	Картометрический метод	5,00	-
82	299538,63	1378857,7	Геодезический метод	0,3	-
83	299535,58	1378916,21	Картометрический метод	5,00	-
84	299534,6	1379001,3	Картометрический метод	5,00	-
85	299538,9	1379139,59	Геодезический метод	0,3	-
86	299540,63	1379169,23	Картометрический метод	5,00	-

87	299539,87	1379178,59	Геодезический метод	0,3	-
88	299536,62	1379207,75	Геодезический метод	0,3	-
89	299536,06	1379216,97	Картометрический метод	5,00	-
90	299541,03	1379258,86	Картометрический метод	5,00	-
91	299578,66	1379451,97	Картометрический метод	5,00	-
92	299583,64	1379484,62	Картометрический метод	5,00	-
93	299599,25	1379540,72	Картометрический метод	5,00	-
94	299607,76	1379559,18	Картометрический метод	5,00	-
95	299614,7	1379572,66	Картометрический метод	5,00	-
96	299618,43	1379584,03	Картометрический метод	5,00	-
97	299614,87	1379604,62	Картометрический метод	5,00	-
98	299591,44	1379643,66	Картометрический метод	5,00	-
99	299563,03	1379685,55	Картометрический метод	5,00	-
100	299556,64	1379706,13	Картометрический метод	5,00	-
101	299552,38	1379725,3	Картометрический метод	5,00	-
102	299556,64	1379752,99	Картометрический метод	5,00	-
103	299568,71	1379789,19	Картометрический метод	5,00	-
104	299583,14	1379815,6	Картометрический метод	5,00	-
105	299577,82	1379844,65	Картометрический метод	5,00	-
106	299593,52	1379859,21	Картометрический метод	5,00	-
107	299592,14	1379884,33	Картометрический метод	5,00	-
108	299583,63	1379902,08	Картометрический метод	5,00	-
109	299567,28	1379924,07	Картометрический метод	5,00	-
110	299560,89	1379948,23	Картометрический метод	5,00	-
111	299560,18	1379965,98	Картометрический метод	5,00	-
112	299563,72	1380014,95	Картометрический метод	5,00	-
113	299543,84	1380070,33	Картометрический метод	5,00	-
114	299514,52	1380126,06	Геодезический метод	0,1	-
115	299491,28	1380168,28	Картометрический метод	5,00	-
116	299470,67	1380193,14	Картометрический метод	5,00	-
117	299454,35	1380206,62	Картометрический метод	5,00	-
118	299432,33	1380215,83	Картометрический метод	5,00	-
119	299393,27	1380217,96	Картометрический метод	5,00	-
120	299332,03	1380224,61	Геодезический метод	0,1	Нет закрепления
121	299304,74	1380234,79	Геодезический метод	0,1	Нет закрепления
122	299275,37	1380252,73	Геодезический метод	0,1	Нет закрепления
123	299245,25	1380277,57	Геодезический метод	0,1	Нет закрепления
124	299210,74	1380305,97	Картометрический метод	5,00	-
125	299175,23	1380327,26	Картометрический метод	5,00	-
126	299146,82	1380337,18	Картометрический метод	5,00	-
127	299102,79	1380343,57	Картометрический метод	5,00	-
128	299045,78	1380376,59	Геодезический метод	0,3	-
129	298861,58	1380476,83	Картометрический метод	5,00	-
130	298814,43	1380504,67	Картометрический метод	5,00	-
131	298743,41	1380533,76	Картометрический метод	5,00	-
132	298671,68	1380571,38	Картометрический метод	5,00	-
133	298603,5	1380601,89	Картометрический метод	5,00	-
134	298575,09	1380618,21	Картометрический метод	5,00	-
135	298546,61	1380627,1	Геодезический метод	0,3	-
136	298509,75	1380648,02	Картометрический метод	5,00	-
137	298492,01	1380656,53	Картометрический метод	5,00	-
138	298478,39	1380660,45	Картометрический метод	5,00	-
139	298469,12	1380653,32	Картометрический метод	5,00	-
140	298465,4	1380645,93	Картометрический метод	5,00	-
141	298441,92	1380636,38	Картометрический метод	5,00	-
142	298420,75	1380626,03	Картометрический метод	5,00	-
143	298420,99	1380553,67	Картометрический метод	5,00	-
144	298401,25	1380535,41	Картометрический метод	5,00	-
145	298358,1	1380514,32	Картометрический метод	5,00	-
146	298322,37	1380506,95	Картометрический метод	5,00	-
147	298296,48	1380511,88	Картометрический метод	5,00	-
148	298275,1	1380538,43	Картометрический метод	5,00	-
149	298267,2	1380535,82	Картометрический метод	5,00	-
150	298255,84	1380545,11	Картометрический метод	5,00	-

151	298211,49	1380569,73	Картометрический метод	5,00	-
152	298185,61	1380579,58	Картометрический метод	5,00	-
153	298154,81	1380583,28	Картометрический метод	5,00	-
154	298140,01	1380582,05	Картометрический метод	5,00	-
155	298125,22	1380569,76	Картометрический метод	5,00	-
156	298099,32	1380542,7	Картометрический метод	5,00	-
157	298084,52	1380520,56	Картометрический метод	5,00	-
158	298051,23	1380489,81	Картометрический метод	5,00	-
159	298024,1	1380471,36	Картометрический метод	5,00	-
160	298005,62	1380475,06	Картометрический метод	5,00	-
161	297994,53	1380484,91	Картометрический метод	5,00	-
162	297989,61	1380499,67	Картометрический метод	5,00	-
163	297993,32	1380519,35	Картометрический метод	5,00	-
164	297993,34	1380547,65	Картометрический метод	5,00	-
165	297985,96	1380571,03	Картометрический метод	5,00	-
166	297969,94	1380584,57	Картометрический метод	5,00	-
167	297960,08	1380583,33	Картометрический метод	5,00	-
168	297944,06	1380574,73	Картометрический метод	5,00	-
169	297926,79	1380562,43	Картометрический метод	5,00	-
170	297908,3	1380553,83	Картометрический метод	5,00	-
171	297893,52	1380556,3	Геодезический метод	0,3	-
172	297876,27	1380574,75	Картометрический метод	5,00	-
173	297860,27	1380593,21	Картометрический метод	5,00	-
174	297845,47	1380594,44	Картометрический метод	5,00	-
175	297814,66	1380579,69	Картометрический метод	5,00	-
176	297790	1380574,77	Картометрический метод	5,00	-
177	297760,43	1380576,02	Картометрический метод	5,00	-
178	297739,48	1380572,33	Картометрический метод	5,00	-
179	297723,45	1380556,34	Картометрический метод	5,00	-
180	297713,58	1380546,5	Картометрический метод	5,00	-
181	297702,49	1380546,51	Картометрический метод	5,00	-
182	297676,62	1380553,89	Картометрический метод	5,00	-
183	297650,74	1380569,89	Картометрический метод	5,00	-
184	297599,01	1380606,82	Картометрический метод	5,00	-
185	297569,43	1380617,9	Картометрический метод	5,00	-
186	297521,38	1380633,91	Картометрический метод	5,00	-
187	297472,1	1380661	Картометрический метод	5,00	-
188	297415,43	1380689,31	Картометрический метод	5,00	-
189	297379,71	1380721,31	Картометрический метод	5,00	-
190	297361,24	1380748,38	Картометрический метод	5,00	-
191	297348,93	1380770,52	Картометрический метод	5,00	-
192	297336,61	1380777,91	Картометрический метод	5,00	-
193	297282,39	1380790,23	Картометрический метод	5,00	-
194	297263,91	1380800,08	Картометрический метод	5,00	-
195	297257,76	1380812,38	Картометрический метод	5,00	-
196	297254,07	1380828,38	Картометрический метод	5,00	-
197	297247,92	1380835,77	Картометрический метод	5,00	-
198	297238,06	1380839,45	Картометрический метод	5,00	-
199	297225,73	1380837	Картометрический метод	5,00	-
200	297206,01	1380838,24	Картометрический метод	5,00	-
201	297188,77	1380843,16	Картометрический метод	5,00	-
202	297181,37	1380855,47	Картометрический метод	5,00	-
203	297174	1380878,84	Картометрический метод	5,00	-
204	297164,15	1380899,76	Картометрический метод	5,00	-
205	297151,83	1380913,3	Картометрический метод	5,00	-
206	297132,13	1380924,38	Картометрический метод	5,00	-
207	297102,54	1380920,69	Картометрический метод	5,00	-
208	297068,03	1380918,25	Картометрический метод	5,00	-
209	297039,69	1380921,94	Картометрический метод	5,00	-
210	297013,82	1380936,71	Картометрический метод	5,00	-
211	296995,35	1380953,95	Картометрический метод	5,00	-
212	296981,8	1380981,02	Картометрический метод	5,00	-
213	296965,8	1381006,85	Картометрический метод	5,00	-
214	296954,72	1381016,7	Картометрический метод	5,00	-

215	296938,7	1381022,86	Картометрический метод	5,00	-
216	296928,85	1381038,86	Картометрический метод	5,00	-
217	296902,99	1381069,62	Картометрический метод	5,00	-
218	296889,44	1381075,78	Картометрический метод	5,00	-
219	296872,18	1381073,33	Картометрический метод	5,00	-
220	296849,99	1381058,56	Картометрический метод	5,00	-
221	296830,27	1381052,42	Картометрический метод	5,00	-
222	296804,39	1381056,11	Картометрический метод	5,00	-
223	296785,9	1381040,13	Картометрический метод	5,00	-
224	296753,85	1381031,53	Картометрический метод	5,00	-
225	296748,08	1381031,03	Картометрический метод	5,00	-
226	296725,49	1381029,07	Картометрический метод	5,00	-
227	296686,07	1381047,54	Картометрический метод	5,00	-
228	296676,23	1381072,15	Картометрический метод	5,00	-
229	296666,39	1381104,14	Картометрический метод	5,00	-
230	296651,61	1381118,91	Картометрический метод	5,00	-
231	296630,67	1381123,84	Картометрический метод	5,00	-
232	296560,42	1381134,93	Картометрический метод	5,00	-
233	296529,61	1381144,79	Картометрический метод	5,00	-
234	296476,64	1381173,09	Картометрический метод	5,00	-
235	296449,54	1381189,09	Картометрический метод	5,00	-
236	296418,75	1381217,4	Картометрический метод	5,00	-
237	296408,9	1381234,63	Картометрический метод	5,00	-
238	296410,14	1381256,78	Картометрический метод	5,00	-
239	296415,09	1381277,69	Картометрический метод	5,00	-
240	296427,43	1381304,75	Картометрический метод	5,00	-
241	296447,16	1381321,97	Картометрический метод	5,00	-
242	296452,1	1381344,11	Картометрический метод	5,00	-
243	296449,65	1381356,42	Картометрический метод	5,00	-
244	296442,27	1381371,19	Картометрический метод	5,00	-
245	296425,02	1381398,26	Картометрический метод	5,00	-
246	296412,71	1381414,25	Картометрический метод	5,00	-
247	296376,99	1381446,25	Картометрический метод	5,00	-
248	296348,67	1381485,63	Картометрический метод	5,00	-
249	296317,91	1381561,91	Картометрический метод	5,00	-
250	296278,49	1381585,3	Картометрический метод	5,00	-
251	296235,36	1381601,31	Картометрический метод	5,00	-
252	296186,07	1381609,94	Картометрический метод	5,00	-
253	296141,71	1381616,1	Картометрический метод	5,00	-
254	296112,14	1381634,57	Картометрический метод	5,00	-
255	296073,94	1381645,65	Картометрический метод	5,00	-
256	296038,21	1381650,58	Картометрический метод	5,00	-
257	296009,87	1381653,05	Картометрический метод	5,00	-
258	295997,55	1381666,59	Картометрический метод	5,00	-
259	295960,6	1381710,89	Картометрический метод	5,00	-
260	295942,15	1381752,73	Картометрический метод	5,00	-
261	295913,83	1381801,95	Картометрический метод	5,00	-
262	295852,25	1381872,1	Картометрический метод	5,00	-
263	295836,26	1381911,47	Картометрический метод	5,00	-
264	295841,21	1381943,45	Картометрический метод	5,00	-
265	295844,94	1381995,13	Картометрический метод	5,00	-
266	295831,41	1382041,88	Картометрический метод	5,00	-
267	295806,79	1382073,88	Картометрический метод	5,00	-
268	295773,52	1382091,11	Картометрический метод	5,00	-
269	295732,88	1382131,72	Картометрический метод	5,00	-
270	295686,07	1382179,72	Картометрический метод	5,00	-
271	295657,75	1382204,33	Картометрический метод	5,00	-
272	295633,1	1382205,57	Картометрический метод	5,00	-
273	295602,28	1382201,89	Картометрический метод	5,00	-
274	295560,38	1382198,21	Картометрический метод	5,00	-
275	295535,74	1382199,44	Картометрический метод	5,00	-
276	295514,79	1382209,3	Картометрический метод	5,00	-
277	295498,78	1382230,21	Картометрический метод	5,00	-
278	295480,31	1382254,83	Картометрический метод	5,00	-

279	295461,84	1382275,75	Картометрический метод	5,00	-
280	295452,59	1382276,63	Картометрический метод	5,00	-
281	295397,18	1382273,09	Картометрический метод	5,00	-
282	295561,49	1382001,14	Картометрический метод	5,00	-
283	295635,04	1381886,6	Картометрический метод	5,00	-
284	295823,43	1381657,13	Картометрический метод	5,00	-
285	296109,83	1381305,5	Картометрический метод	5,00	-
286	296109,87	1381305,44	Картометрический метод	5,00	-
287	296109,91	1381305,39	Картометрический метод	5,00	-
288	296109,95	1381305,34	Картометрический метод	5,00	-
289	296194,55	1381192,54	Картометрический метод	5,00	-
290	296271,88	1381137,71	Картометрический метод	5,00	-
291	296271,93	1381137,67	Картометрический метод	5,00	-
292	296271,99	1381137,63	Картометрический метод	5,00	-
293	296272,04	1381137,6	Картометрический метод	5,00	-
294	296802,21	1380730,72	Картометрический метод	5,00	-
295	296802,28	1380730,66	Картометрический метод	5,00	-
296	296802,35	1380730,6	Картометрический метод	5,00	-
297	296802,41	1380730,55	Картометрический метод	5,00	-
298	297128,46	1380451,26	Картометрический метод	5,00	-
299	297131,81	1380432,42	Картометрический метод	5,00	-
300	297138,76	1380391,62	Картометрический метод	5,00	-
301	297138,41	1380373,62	Картометрический метод	5,00	-
302	297155,54	1380373,61	Картометрический метод	5,00	-
303	297174,74	1380372,6	Картометрический метод	5,00	-
304	297203,88	1380372,59	Картометрический метод	5,00	-
305	297226,71	1380370,69	Картометрический метод	5,00	-
306	297402,54	1380313,4	Картометрический метод	5,00	-
307	297554,09	1380266,92	Картометрический метод	5,00	-
308	297572,77	1380264,26	Картометрический метод	2,50	-
309	297592,11	1380265,56	Картометрический метод	2,50	-
310	297643,95	1380272,40	Картометрический метод	2,50	-
311	297676,56	1380263,32	Картометрический метод	5,00	-
312	297699,03	1380243,59	Картометрический метод	5,00	-
313	297827,82	1380082,37	Картометрический метод	2,50	-
314	297894,01	1379940,29	Геодезический метод	0,1	-
315	297911,06	1379887,48	Геодезический метод	0,1	-
316	297833,14	1379771,03	Картометрический метод	2,50	-
317	297842,59	1379697,19	Картометрический метод	2,50	-
318	297781,75	1379627,87	Картометрический метод	2,50	-
319	297647,06	1379547,79	Геодезический метод	0,1	-
320	297592,88	1379536,84	Геодезический метод	0,1	-
321	297586,62	1379535,57	Картометрический метод	5,00	-
322	297629,6	1379299	Картометрический метод	5,00	-
323	297641,29	1379278,7	Картометрический метод	5,00	-
324	297655,45	1379244,86	Картометрический метод	5,00	-
325	297672,05	1379189,49	Картометрический метод	5,00	-
326	297705,16	1379076,37	Картометрический метод	5,00	-
327	297666,88	1379074,43	Картометрический метод	5,00	-
328	297613,58	1379072,17	Картометрический метод	5,00	-
329	297608,57	1379071,81	Картометрический метод	5,00	-
330	297608,58	1379071,67	Картометрический метод	5,00	-
331	297617,55	1379007,07	Картометрический метод	5,00	-
332	297619,48	1379007,04	Картометрический метод	5,00	-
333	297679,93	1379006,34	Картометрический метод	5,00	-
334	297685,12	1378852,17	Картометрический метод	5,00	-
335	297706,76	1378781,99	Геодезический метод	0,3	-
336	297866,63	1378459,93	Картометрический метод	5,00	-
337	298020,66	1378923,89	Картометрический метод	5,00	-
338	298197,42	1378932,98	Картометрический метод	5,00	-
339	298373,99	1378637,94	Картометрический метод	5,00	-
340	298625,64	1378423,71	Картометрический метод	5,00	-
341	298669,23	1378418,23	Картометрический метод	5,00	-
342	298735,51	1378418,61	Картометрический метод	5,00	-

343	298742,54	1378295,76	Картометрический метод	5,00	-
344	298680,76	1378291,87	Картометрический метод	5,00	-
345	298628,41	1378300,89	Картометрический метод	5,00	-
346	298604,55	1378299,64	Картометрический метод	5,00	-
347	298579,61	1378296,22	Картометрический метод	5,00	-
348	298458,91	1378248,76	Картометрический метод	5,00	-
349	298485,93	1378045,63	Картометрический метод	5,00	-
350	298537,44	1377818,99	Картометрический метод	5,00	-
351	298619,27	1377542,08	Картометрический метод	5,00	-
352	298708,18	1377262,4	Картометрический метод	5,00	-
353	298809,1	1376997,44	Картометрический метод	5,00	-
354	298664,54	1376898,38	Картометрический метод	2,50	-
355	298711,95	1376848,53	Картометрический метод	2,50	-
356	298720,58	1376849,14	Картометрический метод	2,50	-
357	298734,14	1376853,45	Картометрический метод	2,50	-
358	298746,47	1376870,05	Картометрический метод	2,50	-
359	298754,49	1376888,51	Картометрический метод	2,50	-
360	298763,74	1376896,50	Картометрический метод	2,50	-
361	298789,63	1376906,95	Картометрический метод	2,50	-
362	298841,40	1376919,24	Картометрический метод	2,50	-
363	298870,37	1376921,68	Картометрический метод	2,50	-
364	298887,61	1376917,99	Картометрический метод	2,50	-
365	298914,11	1376910,60	Картометрический метод	2,50	-
366	298934,43	1376902,60	Картометрический метод	2,50	-
367	298960,31	1376897,67	Картометрический метод	2,50	-
368	298983,72	1376898,28	Картометрический метод	2,50	-
369	298999,13	1376893,35	Картометрический метод	5,00	-
370	299009,17	1376894,63	Картометрический метод	5,00	-
371	299054,48	1376925,13	Картометрический метод	5,00	-
372	299119,51	1376931,31	Картометрический метод	5,00	-
373	299134,87	1376934,42	Картометрический метод	5,00	-
374	299174,64	1376936,55	Картометрический метод	5,00	-
375	299190,97	1376947,2	Картометрический метод	5,00	-
376	299298,92	1376965,69	Картометрический метод	5,00	-
377	299360,7	1376982,02	Картометрический метод	5,00	-
378	299450,91	1377025,36	Картометрический метод	5,00	-
379	299514,1	1377062,28	Картометрический метод	5,00	-
380	298564,88	1380136,32	Геодезический метод	0,2	-
381	298561,42	1380143,05	Геодезический метод	0,2	-
382	298555,7	1380153,68	Геодезический метод	0,2	-
383	298541,76	1380145,85	Геодезический метод	0,2	-
384	298532,08	1380161,44	Геодезический метод	0,2	-
385	298529,59	1380165,57	Геодезический метод	0,2	-
386	298525,04	1380163,56	Геодезический метод	0,2	-
387	298511,64	1380157,02	Геодезический метод	0,2	-
388	298498,28	1380149,74	Геодезический метод	0,2	-
389	298487,2	1380140,84	Геодезический метод	0,2	-
390	298491,08	1380134,1	Геодезический метод	0,2	-
391	298512,07	1380103,4	Геодезический метод	0,2	-
392	299524,15	1378422,1	Картометрический метод	5,00	-
393	299514,5	1378444,71	Картометрический метод	5,00	-
394	299500,46	1378456,96	Картометрический метод	5,00	-
395	299477,44	1378449,73	Картометрический метод	5,00	-
396	299474,61	1378425,41	Картометрический метод	5,00	-
397	299473,81	1378419,35	Картометрический метод	5,00	-
398	299485,42	1378418,36	Картометрический метод	5,00	-
399	299498,62	1378417,09	Картометрический метод	5,00	-
400	299498,82	1378420,61	Картометрический метод	5,00	-
401	299516,45	1378421,11	Картометрический метод	5,00	-
402	298629,51	1379993,23	Геодезический метод	0,1	-
403	298564,53	1380098,98	Геодезический метод	0,1	-
404	298526,41	1380081,13	Картометрический метод	5,00	-
405	298460,82	1380073,83	Картометрический метод	5,00	-
406	298486,26	1380032,23	Картометрический метод	5,00	-

407	298499,38	1380039,16	Картометрический метод	5,00	-
408	298511,49	1380023,62	Геодезический метод	0,1	Закрепление отсутствует
409	298558,34	1379949,41	Картометрический метод	5,00	-
410	298985,67	1378722,29	Картометрический метод	5,00	-
411	298991,77	1378764,12	Картометрический метод	5,00	-
412	299013,64	1378760,86	Картометрический метод	5,00	-
413	299020,28	1378800,2	Картометрический метод	5,00	-
414	299030,55	1378798,87	Картометрический метод	5,00	-
415	299042,31	1378918,6	Картометрический метод	5,00	-
416	299043	1378926,02	Картометрический метод	5,00	-
417	299034,39	1378927,02	Картометрический метод	5,00	-
418	299036,14	1378946,37	Картометрический метод	5,00	-
419	299011,38	1378949,36	Картометрический метод	5,00	-
420	299003,62	1378886,52	Картометрический метод	5,00	-
421	298879,69	1378901,38	Картометрический метод	5,00	-
422	298876,46	1378877,76	Картометрический метод	5,00	-
423	298873,85	1378858,62	Картометрический метод	5,00	-
424	298857,8	1378740,94	Картометрический метод	5,00	-
425	299535,93	1379976,6	Геодезический метод	0,1	-
426	299536,8	1379992,05	Геодезический метод	0,1	-
427	299525,81	1380023,31	Геодезический метод	0,1	-
428	299525,73	1380023,54	Геодезический метод	0,1	-
429	299522,05	1380038,41	Геодезический метод	0,1	-
430	299494,78	1380085,99	Геодезический метод	0,1	-
431	299482,58	1380138,6	Геодезический метод	0,1	-
432	299461,05	1380163,94	Геодезический метод	0,1	-
433	299444,02	1380174,36	Геодезический метод	0,1	-
434	299412,08	1380188,07	Геодезический метод	0,1	-
435	299382,04	1380197,25	Геодезический метод	0,1	-
436	299302,45	1380214,47	Геодезический метод	0,1	-
437	299286,45	1380215,17	Геодезический метод	0,1	-
438	299269,39	1380179,75	Геодезический метод	0,1	-
439	299264,85	1380159,62	Геодезический метод	0,1	-
440	299273,2	1380138,09	Геодезический метод	0,1	-
441	299287,75	1380058,92	Геодезический метод	0,1	-
442	299316,69	1379947,15	Геодезический метод	0,1	-
443	299344,96	1379947,14	Геодезический метод	0,1	-
444	299396,95	1379955,11	Геодезический метод	0,1	-
445	299419,57	1379962,91	Геодезический метод	0,1	-
446	298815,34	1378917,43	Картометрический метод	5,00	-
447	298819,35	1378937,8	Картометрический метод	5,00	-
448	298791,35	1378943,91	Картометрический метод	5,00	-
449	298786,71	1378924,95	Картометрический метод	5,00	-
450	298778,76	1378926,51	Картометрический метод	5,00	-
451	298776,43	1378916,14	Картометрический метод	5,00	-
452	298784,36	1378915,02	Картометрический метод	5,00	-
453	298785,86	1378922,25	Картометрический метод	5,00	-
454	298796,83	1378921,18	Картометрический метод	5,00	-
455	298785,04	1379950,38	Геодезический метод	0,2	Временный межевой знак
456	298779,56	1379963,8	Геодезический метод	0,2	Временный межевой знак
457	298801,46	1379973,35	Геодезический метод	0,3	-
458	298806,17	1379975,32	Геодезический метод	0,3	-
459	298799,71	1379989,27	Геодезический метод	0,3	-
460	298785,37	1380020,5	Геодезический метод	0,3	-
461	298747,98	1380004,21	Геодезический метод	0,3	-
462	298730,76	1379996,69	Геодезический метод	0,3	-
463	298724,23	1379993,87	Геодезический метод	0,3	-
464	298735,14	1379969,97	Геодезический метод	0,3	-
465	298742,17	1379953,3	Геодезический метод	0,3	-
466	298743,97	1379948,27	Геодезический метод	0,3	-

467	298747,67	1379949,88	Геодезический метод	0,2	Временный межевой знак
468	298752,04	1379938,43	Геодезический метод	0,2	Временный межевой знак
469	299130,73	1378961,43	Геодезический метод	0,3	-
470	299132,94	1379038,56	Картометрический метод	5,00	-
471	299079,45	1379038,47	Картометрический метод	5,00	-
472	299078,9	1379047,92	Геодезический метод	0,1	-
473	299081,5	1379091,23	Геодезический метод	0,1	-
474	299078,05	1379091,32	Геодезический метод	0,1	-
475	299074,11	1379091,58	Геодезический метод	0,1	-
476	299065,24	1379089,95	Геодезический метод	0,1	-
477	299055,58	1379089,76	Геодезический метод	0,1	-
478	299055,57	1379092,84	Геодезический метод	0,1	-
479	299031,33	1379092,28	Геодезический метод	0,1	-
480	299024,92	1379092,12	Геодезический метод	0,1	-
481	299024,68	1379097,1	Геодезический метод	0,1	-
482	299018,74	1379096,99	Геодезический метод	0,3	-
483	299018,77	1379091,9	Геодезический метод	0,3	-
484	299005,63	1379090,24	Геодезический метод	0,1	-
485	299004,26	1379092,8	Геодезический метод	0,3	-
486	298999,62	1379092,49	Геодезический метод	0,3	-
487	298995,1	1379092,14	Геодезический метод	0,3	-
488	298991,03	1379091,83	Геодезический метод	0,3	-
489	298986,54	1379091,49	Геодезический метод	0,3	-
490	298982,05	1379091,08	Геодезический метод	0,3	-
491	298981,56	1379088,26	Геодезический метод	0,3	-
492	298976,49	1379087,72	Геодезический метод	0,3	-
493	298951,39	1379088,56	Геодезический метод	0,3	-
494	298951,45	1379087,08	Геодезический метод	0,3	-
495	298938,94	1379086,51	Геодезический метод	0,1	-
496	298902,44	1379083,71	Геодезический метод	0,1	-
497	298902,09	1379080,35	Геодезический метод	0,1	-
498	298876,75	1379081,6	Геодезический метод	0,3	-
499	298873,42	1379076,39	Геодезический метод	0,3	-
500	298871,38	1379061,19	Геодезический метод	0,3	-
501	298868,04	1379033,65	Геодезический метод	0,3	-
502	298865,53	1379007,55	Геодезический метод	0,3	-
503	298863,85	1378990,15	Геодезический метод	0,3	-
504	298863,06	1378981,96	Геодезический метод	0,3	-
505	298899,87	1378978,5	Геодезический метод	0,1	-
506	298914,35	1378977,58	Геодезический метод	0,1	-
507	298952,22	1378975,19	Геодезический метод	0,1	Закрепление отсутствует
508	298959,89	1378975,03	Геодезический метод	0,1	Закрепление отсутствует
509	299051,11	1378969,54	Геодезический метод	0,1	-
510	299067,13	1378970,51	Картометрический метод	5,00	-
511	299083,82	1378970,1	Картометрический метод	5,00	-
512	299085,01	1378968,93	Геодезический метод	0,3	-
513	298523,82	1379776,84	Геодезический метод	0,3	-
514	298516,94	1379810,15	Геодезический метод	0,3	-
515	298518,46	1379812,83	Геодезический метод	0,3	-
516	298518,16	1379815,33	Геодезический метод	0,3	-
517	298522,24	1379816,1	Геодезический метод	0,3	-
518	298516,83	1379840,14	Геодезический метод	0,3	-
519	298502,01	1379884,59	Геодезический метод	0,3	-
520	298444,79	1379857,51	Геодезический метод	0,3	-
521	298461,43	1379825,05	Геодезический метод	0,3	-
522	298465,42	1379816,97	Геодезический метод	0,3	-
523	298475,66	1379784,55	Геодезический метод	0,3	-
524	298476,93	1379770,68	Геодезический метод	0,3	-
525	298822,37	1378972,93	Геодезический метод	0,2	Закрепление отсутствует

526	298825,04	1378991,17	Геодезический метод	0,2	Закрепление отсутствует
527	298821,41	1378991,75	Геодезический метод	0,2	Закрепление отсутствует
528	298808,25	1378994,34	Геодезический метод	0,2	Закрепление отсутствует
529	298806,16	1378994,73	Геодезический метод	0,2	Закрепление отсутствует
530	298803,65	1378994,38	Геодезический метод	0,2	Закрепление отсутствует
531	298799	1378995,31	Геодезический метод	0,2	Закрепление отсутствует
532	298778,56	1378998,41	Геодезический метод	0,2	Закрепление отсутствует
533	298776,12	1378999,84	Геодезический метод	0,2	Закрепление отсутствует
534	298762,5	1379001,5	Геодезический метод	0,2	Закрепление отсутствует
535	298762,05	1378979,83	Геодезический метод	0,2	Закрепление отсутствует
536	298973,9	1379343,37	Геодезический метод	0,3	-
537	298967,74	1379385,62	Геодезический метод	0,3	-
538	298932	1379381,56	Геодезический метод	0,3	-
539	298924,99	1379380,76	Геодезический метод	0,3	-
540	298914,24	1379379,14	Геодезический метод	0,3	-
541	298911,82	1379381,32	Геодезический метод	0,3	-
542	298908,85	1379404,98	Геодезический метод	0,3	-
543	298886,93	1379402,66	Геодезический метод	0,3	-
544	298889,81	1379378,24	Геодезический метод	0,3	-
545	298891,85	1379361,01	Геодезический метод	0,1	Нет закрепления
546	298895,75	1379327,99	Геодезический метод	0,1	Нет закрепления
547	298899,56	1379328,27	Геодезический метод	0,3	-
548	298902,11	1379312,53	Геодезический метод	0,3	-
549	298918,17	1379314,05	Геодезический метод	0,3	-
550	298916,63	1379330	Геодезический метод	0,3	-
551	298928,67	1379332,1	Геодезический метод	0,3	-
552	298930,93	1379333,46	Геодезический метод	0,3	-
553	298934,62	1379334,16	Геодезический метод	0,3	-
554	298934,84	1379332,35	Геодезический метод	0,3	-
555	298939,45	1379332,92	Геодезический метод	0,3	-
556	298939,21	1379335,04	Геодезический метод	0,3	-
557	298939,86	1379335,21	Геодезический метод	0,3	-
558	298939,81	1379336,95	Геодезический метод	0,3	-
559	298845,64	1379000,98	Геодезический метод	0,1	Закрепление отсутствует
560	298846,9	1379009,11	Геодезический метод	0,1	Закрепление отсутствует
561	298847,86	1379015,81	Картометрический метод	5,00	-
562	298850,19	1379032,08	Картометрический метод	5,00	-
563	298850,61	1379038,32	Геодезический метод	0,1	-
564	298851,18	1379048,82	Геодезический метод	0,2	Закрепление отсутствует
565	298846,2	1379049,26	Геодезический метод	0,2	Закрепление отсутствует
566	298845,49	1379041,3	Геодезический метод	0,2	Закрепление отсутствует
567	298844,64	1379038,86	Геодезический метод	0,1	-
568	298841,88	1379016,46	Геодезический метод	0,1	-
569	298840,67	1379001,52	Геодезический метод	0,1	Закрепление отсутствует
570	298126,27	1379238,66	Геодезический метод	0,1	Нет закрепления
571	298103,13	1379390,31	Геодезический метод	0,1	Нет закрепления
572	297940,29	1379392,09	Геодезический метод	0,1	Нет закрепления
573	297930,96	1379354,54	Геодезический метод	0,1	Нет закрепления
574	297961,01	1379230,58	Геодезический метод	0,1	Нет закрепления

575	298045,44	1379222,46	Геодезический метод	0,1	Нет закрепления
32	299528,38	1377068,02	Картометрический метод	5,00	-
Контур 3					
576	290255,4	1379752,97	Картометрический метод	5,00	-
577	290214,77	1379814,5	Картометрический метод	5,00	-
578	290197,53	1379855,11	Картометрический метод	5,00	-
579	290193,83	1379878,48	Картометрический метод	5,00	-
580	290263,95	1379942,44	Картометрический метод	5,00	-
581	290305,78	1379967,02	Картометрический метод	5,00	-
582	290363,6	1379996,54	Картометрический метод	5,00	-
583	290384,51	1380010,06	Картометрический метод	5,00	-
584	290417,73	1380035,89	Картометрический метод	5,00	-
585	290405,42	1380065,42	Картометрический метод	5,00	-
586	290244,16	1380210,64	Картометрический метод	5,00	-
587	290326,58	1380295,51	Картометрический метод	5,00	-
588	290282,26	1380342,27	Геодезический метод	0,3	-
589	290160,39	1380465,34	Геодезический метод	0,3	-
590	289958,65	1380262,4	Геодезический метод	0,3	-
591	289970,96	1380241,49	Геодезический метод	0,3	-
592	289993,13	1380202,11	Геодезический метод	0,3	-
593	290001,75	1380177,5	Геодезический метод	0,3	-
594	290002,99	1380165,19	Геодезический метод	0,3	-
595	290000,54	1380138,13	Геодезический метод	0,3	-
596	289970,12	1380124,61	Картометрический метод	5,00	-
597	289980,89	1380074,01	Картометрический метод	5,00	-
598	290004,09	1380041,34	Картометрический метод	5,00	-
599	290030,6	1379994,68	Картометрический метод	5,00	-
600	290030,5	1379932,44	Картометрический метод	5,00	-
601	290018,11	1379896,21	Картометрический метод	5,00	-
602	290019,02	1379863,9	Картометрический метод	5,00	-
603	290029,98	1379801,63	Картометрический метод	5,00	-
604	290047,83	1379783,63	Картометрический метод	5,00	-
605	290058,50	1379788,71	Картометрический метод	5,00	-
606	290088,03	1379786,23	Картометрический метод	5,00	-
607	290118,8	1379772,69	Картометрический метод	5,00	-
608	290140,96	1379757,93	Картометрический метод	5,00	-
609	290165,57	1379740,7	Картометрический метод	5,00	-
610	290185,27	1379736,99	Картометрический метод	5,00	-
611	290196,34	1379743,14	Картометрический метод	5,00	-
612	290203,72	1379751,75	Картометрический метод	5,00	-
613	290225,88	1379746,83	Картометрический метод	5,00	-
614	290243,1	1379750,51	Картометрический метод	5,00	-
576	290255,4	1379752,97	Картометрический метод	5,00	-
Контур 4					
615	289444,63	1379291,85	Картометрический метод	5,00	-
616	289468,01	1379317,68	Картометрический метод	5,00	-
617	289488,92	1379338,59	Картометрический метод	5,00	-
618	289513,51	1379380,41	Картометрический метод	5,00	-
619	289567,63	1379459,14	Картометрический метод	5,00	-
620	289602,07	1379510,8	Картометрический метод	5,00	-
621	289634,05	1379562,45	Картометрический метод	5,00	-
622	289651,26	1379579,68	Картометрический метод	5,00	-
623	289668,48	1379589,52	Картометрический метод	5,00	-
624	289682,03	1379596,89	Картометрический метод	5,00	-
625	289717,7	1379620,25	Картометрический метод	5,00	-
626	289744,77	1379628,86	Картометрический метод	5,00	-
627	289761,99	1379635,01	Картометрический метод	5,00	-
628	289798,91	1379633,77	Картометрический метод	5,00	-
629	289814,9	1379638,68	Картометрический метод	5,00	-
630	289844,43	1379655,89	Картометрический метод	5,00	-
631	289864,12	1379665,74	Картометрический метод	5,00	-
632	289918,26	1379676,79	Картометрический метод	5,00	-
633	289951,47	1379698,93	Картометрический метод	5,00	-
634	289995,76	1379746,89	Картометрический метод	5,00	-

635	290032,66	1379776,41	Картометрический метод	5,00	-
636	290046,32	1379782,97	Картометрический метод	5,00	-
637	290028,33	1379800,46	Картометрический метод	5,00	-
638	290016,92	1379863,53	Картометрический метод	5,00	-
639	290015,83	1379895,94	Картометрический метод	5,00	-
640	290028,28	1379932,47	Картометрический метод	5,00	-
641	290029,09	1379994,12	Картометрический метод	5,00	-
642	290001,48	1380039,17	Картометрический метод	5,00	-
643	289977,89	1380072,3	Картометрический метод	5,00	-
644	289967,31	1380123,37	Геодезический метод	0,3	-
645	289948,86	1380116	Геодезический метод	0,3	-
646	289905,77	1380168,91	Геодезический метод	0,3	-
647	289847,92	1380202,16	Геодезический метод	0,3	-
648	289788,85	1380223,08	Геодезический метод	0,3	-
649	289759,31	1380242,78	Геодезический метод	0,3	-
650	289755,61	1380250,16	Геодезический метод	0,3	-
651	289633,26	1380235,02	Картометрический метод	5,00	-
652	289708,65	1380137,38	Картометрический метод	5,00	-
653	289645,3	1380076,14	Картометрический метод	5,00	-
654	289582,32	1380015,23	Картометрический метод	5,00	-
655	289435,04	1380161,42	Картометрический метод	5,00	-
656	289425,07	1380152,93	Картометрический метод	5,00	-
657	289400,47	1380130,1	Картометрический метод	5,00	-
658	289358,88	1380089,92	Картометрический метод	5,00	-
659	289277,69	1380187,91	Картометрический метод	5,00	-
660	289181,78	1380097,19	Картометрический метод	5,00	-
661	289118,75	1380038,46	Картометрический метод	5,00	-
662	289032,47	1379940,64	Картометрический метод	5,00	-
663	289009,42	1379922,2	Картометрический метод	5,00	-
664	289018,1	1379885,24	Картометрический метод	5,00	-
665	288997,83	1379876,99	Картометрический метод	5,00	-
666	288981,48	1379874,8	Картометрический метод	5,00	-
667	288899,01	1379951,32	Картометрический метод	5,00	-
668	288840,07	1380029,96	Картометрический метод	5,00	-
669	288816,02	1380014,24	Картометрический метод	5,00	-
670	288774,27	1379945,48	Картометрический метод	5,00	-
671	288727,35	1379902,6	Картометрический метод	5,00	-
672	288618,78	1379808,79	Картометрический метод	5,00	-
673	288498,92	1379723,83	Картометрический метод	5,00	-
674	288471,32	1379704,27	Картометрический метод	5,00	-
675	288322,53	1379586,34	Картометрический метод	5,00	-
676	288205,91	1379483,15	Картометрический метод	5,00	-
677	287996,8	1379316,98	Картометрический метод	5,00	-
678	287913,78	1379421,49	Картометрический метод	5,00	-
679	287931,05	1379286,15	Картометрический метод	5,00	-
680	287958,13	1379271,38	Картометрический метод	5,00	-
681	287995,06	1379225,84	Картометрический метод	5,00	-
682	288022,15	1379181,54	Картометрический метод	5,00	-
683	288039,41	1379121,26	Картометрический метод	5,00	-
684	288049,26	1379091,72	Картометрический метод	5,00	-
685	288066,49	1379059,73	Картометрический метод	5,00	-
686	288092,35	1379026,5	Картометрический метод	5,00	-
687	288110,82	1379014,2	Картометрический метод	5,00	-
688	288120,67	1378999,43	Картометрический метод	5,00	-
689	288128,06	1378973,6	Картометрический метод	5,00	-
690	288132,98	1378953,91	Картометрический метод	5,00	-
691	288148,99	1378939,14	Картометрический метод	5,00	-
692	288167,45	1378924,37	Картометрический метод	5,00	-
693	288189,62	1378881,3	Картометрический метод	5,00	-
694	288204,4	1378848,08	Картометрический метод	5,00	-
695	288221,64	1378824,7	Картометрический метод	5,00	-
696	288249,94	1378807,46	Картометрический метод	5,00	-
697	288267,18	1378790,24	Картометрический метод	5,00	-
698	288277,03	1378773	Картометрический метод	5,00	-

699	288288,12	1378747,17	Картометрический метод	5,00	-
700	288297,96	1378743,47	Картометрический метод	5,00	-
701	288318,87	1378752,08	Картометрический метод	5,00	-
702	288323,79	1378761,93	Картометрический метод	5,00	-
703	288312,71	1378786,53	Картометрический метод	5,00	-
704	288307,79	1378797,61	Картометрический метод	5,00	-
705	288302,86	1378804,99	Картометрический метод	5,00	-
706	288315,16	1378806,22	Картометрический метод	5,00	-
707	288333,62	1378792,67	Картометрический метод	5,00	-
708	288343,48	1378781,6	Картометрический метод	5,00	-
709	288358,24	1378779,14	Картометрический метод	5,00	-
710	288375,46	1378787,74	Картометрический метод	5,00	-
711	288412,37	1378812,34	Картометрический метод	5,00	-
712	288439,45	1378819,71	Картометрический метод	5,00	-
713	288471,45	1378817,24	Картометрический метод	5,00	-
714	288493,59	1378818,46	Картометрический метод	5,00	-
715	288529,27	1378830,76	Картометрический метод	5,00	-
716	288562,5	1378841,82	Картометрический метод	5,00	-
717	288571,11	1378847,97	Картометрический метод	5,00	-
718	288566,18	1378866,43	Картометрический метод	5,00	-
719	288553,86	1378884,88	Картометрический метод	5,00	-
720	288555,08	1378907,03	Картометрический метод	5,00	-
721	288569,84	1378936,55	Картометрический метод	5,00	-
722	288599,36	1378974,68	Картометрический метод	5,00	-
723	288615,35	1378991,9	Картометрический метод	5,00	-
724	288632,58	1378996,81	Картометрический метод	5,00	-
725	288679,34	1378998,03	Картометрический метод	5,00	-
726	288719,95	1379000,48	Картометрический метод	5,00	-
727	288748,24	1379007,86	Картометрический метод	5,00	-
728	288764,25	1379012,77	Картометрический метод	5,00	-
729	288828,23	1379013,98	Картометрический метод	5,00	-
730	288835,61	1379026,28	Картометрический метод	5,00	-
731	288856,53	1379037,35	Картометрический метод	5,00	-
732	288873,75	1379038,58	Картометрический метод	5,00	-
733	288903,29	1379037,33	Картометрический метод	5,00	-
734	288888,52	1379015,19	Картометрический метод	5,00	-
735	289160,47	1379039,72	Картометрический метод	5,00	-
736	289166,62	1379066,78	Картометрический метод	5,00	-
737	289175,22	1379100	Картометрический метод	5,00	-
738	289192,43	1379140,6	Картометрический метод	5,00	-
739	289224,41	1379181,19	Картометрический метод	5,00	-
740	289253,93	1379204,55	Картометрический метод	5,00	-
741	289281	1379214,38	Картометрический метод	5,00	-
742	289305,61	1379222,99	Картометрический метод	5,00	-
743	289354,82	1379232,82	Картометрический метод	5,00	-
744	289376,98	1379237,73	Картометрический метод	5,00	-
745	289410,2	1379262,33	Картометрический метод	5,00	-
746	289427,79	1379277,41	Картометрический метод	5,00	-
747	289004,45	1379232,29	Картометрический метод	5,00	-
748	288985,99	1379220,21	Картометрический метод	5,00	-
749	288958,19	1379257,73	Картометрический метод	5,00	-
750	288975,75	1379269,3	Картометрический метод	5,00	-
751	289093,28	1379474,71	Картометрический метод	5,00	-
752	289048,26	1379447,19	Картометрический метод	5,00	-
753	288997,36	1379520,73	Картометрический метод	5,00	-
754	289022,9	1379541,63	Картометрический метод	5,00	-
755	289039,36	1379555,19	Картометрический метод	5,00	-
756	289409,1	1379305,42	Картометрический метод	5,00	-
757	289393,5	1379290,79	Картометрический метод	5,00	-
758	289376,21	1379309,99	Картометрический метод	5,00	-
759	289391,49	1379324,62	Картометрический метод	5,00	-
760	289188,1	1379424,01	Картометрический метод	5,00	-
761	289179,24	1379417,07	Картометрический метод	5,00	-
762	289161,04	1379402,82	Картометрический метод	5,00	-

763	289134,64	1379435,45	Картометрический метод	5,00	-
764	289080,66	1379517,28	Картометрический метод	5,00	-
765	289082,3	1379524,82	Картометрический метод	5,00	-
766	289114,59	1379546,9	Картометрический метод	5,00	-
767	289118,69	1379549,72	Картометрический метод	5,00	-
768	289136,78	1379562,15	Картометрический метод	5,00	-
769	289152,31	1379572,82	Картометрический метод	5,00	-
770	289168,3	1379581,84	Картометрический метод	5,00	-
771	289190,2	1379599,11	Картометрический метод	5,00	-
772	289231,18	1379629,47	Картометрический метод	5,00	-
773	289263,02	1379588,62	Картометрический метод	5,00	-
774	289224,47	1379556,2	Картометрический метод	5,00	-
775	289197,25	1379532,64	Картометрический метод	5,00	-
776	289206,98	1379516,63	Картометрический метод	5,00	-
777	289172,02	1379472,17	Картометрический метод	5,00	-
778	289199,21	1379435,88	Картометрический метод	5,00	-
779	289010,86	1379364,57	Картометрический метод	5,00	-
780	288959,68	1379330,34	Картометрический метод	5,00	-
781	288943,03	1379357,34	Картометрический метод	5,00	-
782	288993,71	1379392,58	Картометрический метод	5,00	-
783	289127,26	1379430,78	Картометрический метод	5,00	-
784	289047,16	1379382,64	Картометрический метод	5,00	-
785	289029,69	1379410,06	Картометрический метод	5,00	-
786	289106,11	1379459,62	Картометрический метод	5,00	-
787	289309,43	1379357,22	Картометрический метод	5,00	-
788	289278,54	1379335,74	Картометрический метод	5,00	-
789	289255	1379368,44	Картометрический метод	5,00	-
790	289285,33	1379390,39	Картометрический метод	5,00	-
791	289370,23	1379380,2	Картометрический метод	5,00	-
792	289328,94	1379423,74	Картометрический метод	5,00	-
793	289367,85	1379462,2	Картометрический метод	5,00	-
794	289406,85	1379417,18	Картометрический метод	5,00	-
615	289444,63	1379291,85	Картометрический метод	5,00	-
Контур 5					
795	294417,22	1386963,63	Картометрический метод	5,00	-
796	294417,93	1386968,58	Картометрический метод	5,00	-
797	294462,31	1387234,48	Картометрический метод	5,00	-
798	294305,25	1387264,02	Картометрический метод	5,00	-
799	294263,41	1387273,87	Картометрический метод	5,00	-
800	294184,65	1387278,81	Картометрический метод	5,00	-
801	294087,43	1387293,61	Картометрический метод	5,00	-
802	293956,98	1387324,4	Картометрический метод	5,00	-
803	293885,18	1387352,23	Картометрический метод	5,00	-
804	293888,03	1387365,75	Картометрический метод	5,00	-
805	293897,84	1387413,11	Картометрический метод	5,00	-
806	293866,68	1387418,89	Картометрический метод	5,00	-
807	293855,69	1387420,94	Картометрический метод	5,00	-
808	293855,51	1387446,22	Картометрический метод	5,00	-
809	293805,08	1387425,63	Картометрический метод	5,00	-
810	293745,43	1387410,71	Картометрический метод	5,00	-
811	293692,16	1387403,6	Картометрический метод	5,00	-
812	293665,88	1387402,17	Картометрический метод	5,00	-
813	293603,38	1387399,32	Картометрический метод	5,00	-
814	293534,49	1387404,27	Картометрический метод	5,00	-
815	293486,2	1387410,65	Картометрический метод	5,00	-
816	293444,3	1387422,71	Картометрический метод	5,00	-
817	293405,24	1387441,16	Картометрический метод	5,00	-
818	293359,07	1387460,33	Картометрический метод	5,00	-
819	293307,93	1387475,94	Картометрический метод	5,00	-
820	293251,83	1387505,03	Картометрический метод	5,00	-
821	293190,04	1387532,71	Картометрический метод	5,00	-
822	293168,73	1387546,9	Картометрический метод	5,00	-
823	293089,25	1387617,51	Геодезический метод	0,3	-
824	293069,63	1387633,92	Геодезический метод	0,3	-

825	293023,13	1387688,86	Картометрический метод	5,00	-
826	292890,32	1387830,82	Картометрический метод	5,00	-
827	292799,41	1387934,46	Картометрический метод	5,00	-
828	292777,39	1387969,95	Картометрический метод	5,00	-
829	292738,32	1388053,01	Картометрический метод	5,00	-
830	292704,23	1388126,12	Картометрический метод	5,00	-
831	292685,06	1388212,74	Картометрический метод	5,00	-
832	292663,34	1388217,99	Картометрический метод	5,00	-
833	292631,34	1388216,77	Картометрический метод	5,00	-
834	292606,74	1388209,39	Картометрический метод	5,00	-
835	292580,9	1388192,18	Картометрический метод	5,00	-
836	292562,45	1388165,12	Картометрический метод	5,00	-
837	292547,7	1388119,6	Картометрический метод	5,00	-
838	292532,95	1388090,07	Картометрический метод	5,00	-
839	292521,87	1388088,85	Картометрический метод	5,00	-
840	292390,2	1388086,43	Картометрический метод	5,00	-
841	292233,92	1388092,62	Картометрический метод	5,00	-
842	292137,93	1388104,96	Картометрический метод	5,00	-
843	292007,48	1388139,44	Картометрический метод	5,00	-
844	291905,34	1388153,01	Картометрический метод	5,00	-
845	291858,58	1388154,25	Картометрический метод	5,00	-
846	291737,98	1388155,51	Картометрический метод	5,00	-
847	291654,3	1388167,85	Картометрический метод	5,00	-
848	291589,08	1388187,55	Картометрический метод	5,00	-
849	291560,77	1388204,78	Картометрический метод	5,00	-
850	291437,69	1388268,8	Картометрический метод	5,00	-
851	291434,02	1388202,36	Картометрический метод	5,00	-
852	291445,14	1388094,09	Картометрический метод	5,00	-
853	291458,71	1387974,74	Картометрический метод	5,00	-
854	291504,3	1387833,25	Картометрический метод	5,00	-
855	291569,58	1387670,83	Картометрический метод	5,00	-
856	291590,5	1387641,3	Картометрический метод	5,00	-
857	291604,05	1387628,99	Картометрический метод	2,5	-
858	291733,26	1387605,57	Картометрический метод	2,5	-
859	291920,42	1387552,05	Картометрический метод	2,5	-
860	291986,5	1387530,2	Картометрический метод	2,5	-
861	292149,23	1387485,93	Картометрический метод	2,5	-
862	292268,27	1387459,69	Картометрический метод	2,5	-
863	292344,18	1387438,38	Картометрический метод	2,5	-
864	292573,82	1387366,65	Картометрический метод	5,00	-
865	292890,13	1387227,53	Картометрический метод	5,00	-
866	293043,96	1387162,28	Картометрический метод	5,00	-
867	293203,98	1387056,42	Картометрический метод	5,00	-
868	293362,75	1386967,79	Картометрический метод	5,00	-
869	293474,75	1386914,85	Картометрический метод	5,00	-
870	293576,91	1386885,3	Картометрический метод	5,00	-
871	293811,78	1386832,69	Картометрический метод	2,5	-
872	293824,64	1386830,96	Картометрический метод	2,5	-
873	293875,81	1386824,06	Картометрический метод	2,5	-
874	293907,94	1386816,3	Картометрический метод	2,5	-
875	293974,51	1386815,7	Картометрический метод	2,5	-
876	294158,48	1386831,51	Картометрический метод	2,5	-
877	294126,43	1387017,98	Картометрический метод	5,00	-
878	294155,88	1387013,53	Картометрический метод	2,5	-
879	294246,48	1386999,18	Картометрический метод	2,5	-
880	294296,98	1386989,24	Картометрический метод	2,5	-
881	294317,55	1386981,44	Картометрический метод	2,5	-
882	294341,77	1386972,26	Картометрический метод	2,5	-
883	294374	1386968,63	Картометрический метод	2,5	-
795	294417,22	1386963,63	Картометрический метод	5,00	-

3. Сведения о характерных точках части (частей) границы объекта

Обозначение характерных точек границ	Координаты, м	Метод определения координат характерной точки	Средняя квадратическая погрешность	Описание обозначения точки на
--	---------------	---	--	-------------------------------------

	X	Y		положения характерной точки (M _i), м	местности (при наличии)
1	2	3	4	5	6
Часть № 1					
-	-	-	-	-	-
Часть № 2					
-	-	-	-	-	-
Часть № ...					
-	-	-	-	-	-

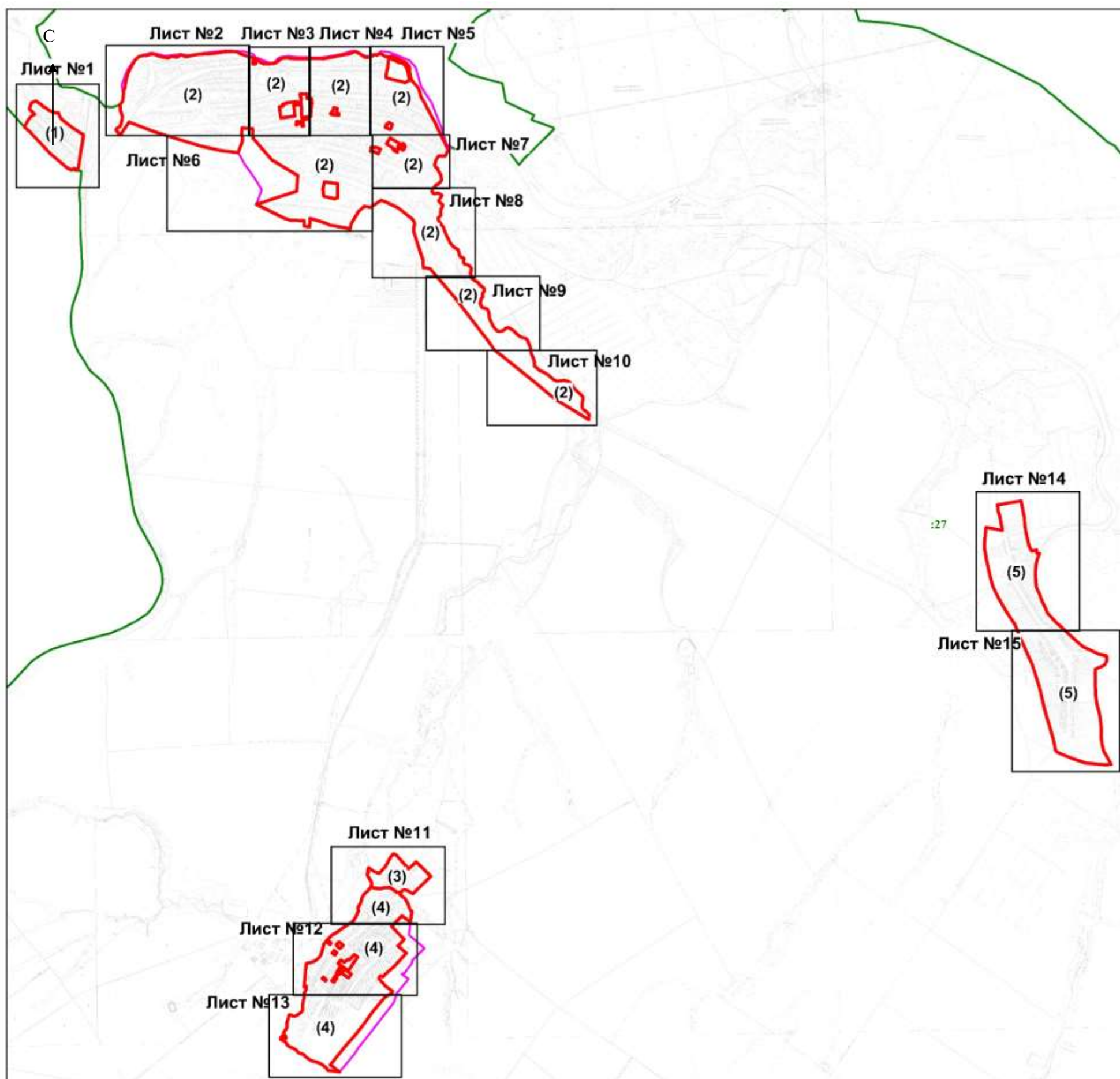
Раздел 3

Сведения о местоположении измененных (уточненных) границ объекта							
1. Система координат: МСК-58, зона 1							
2. Сведения о характерных точках границ объекта							
Обозначение характерных точек границ	Существующие координаты, м		Измененные (уточненные) координаты, м		Метод определения координат характерной точки	Средняя квадратическая погрешность положения характерной точки (M _i), м	Описание обозначения точки на местности (при наличии)
	X	Y	X	Y			
1	2	3	4	5	6	7	8
-	-	-	-	-	-	-	-
3. Сведения о характерных точках части (частей) границы объекта							
Часть № 1							
-	-	-	-	-	-	-	-
Часть № 2							
-	-	-	-	-	-	-	-
Часть № ...							
-	-	-	-	-	-	-	-

Ж Жилая зона




План границ объекта

Обзорная схема расположения



Масштаб 1:50 000

Используемые условные знаки и обозначения:

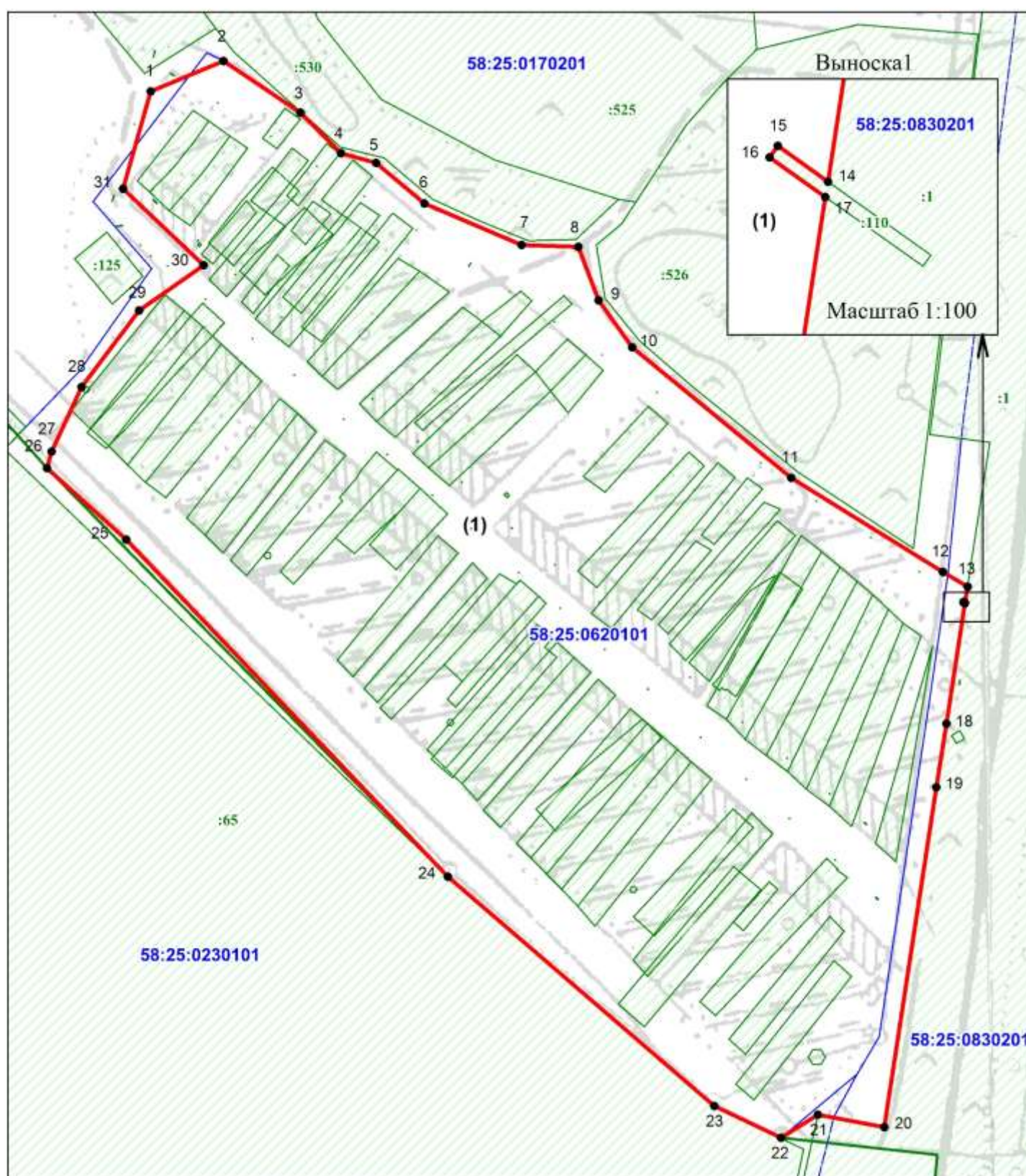
- | | |
|---|--|
|  | - граница объекта |
|  | - граница кадастрового квартала |
| 58:25:3903001 | - номер кадастрового квартала |
|  | - граница населенного пункта |
| • 1 | - характерная (поворотная) точка границы объекта |
| (1) | - номер контура |

Подпись _____ Дата «30_» 05 2021 г.

Подпись _____ Дата «30» 05 2021 г.
Место для оттиска печати (при наличии) лица, составившего описание местоположения границ объекта

Ж Жилая зона
План границ объекта
Лист 1

С
↑



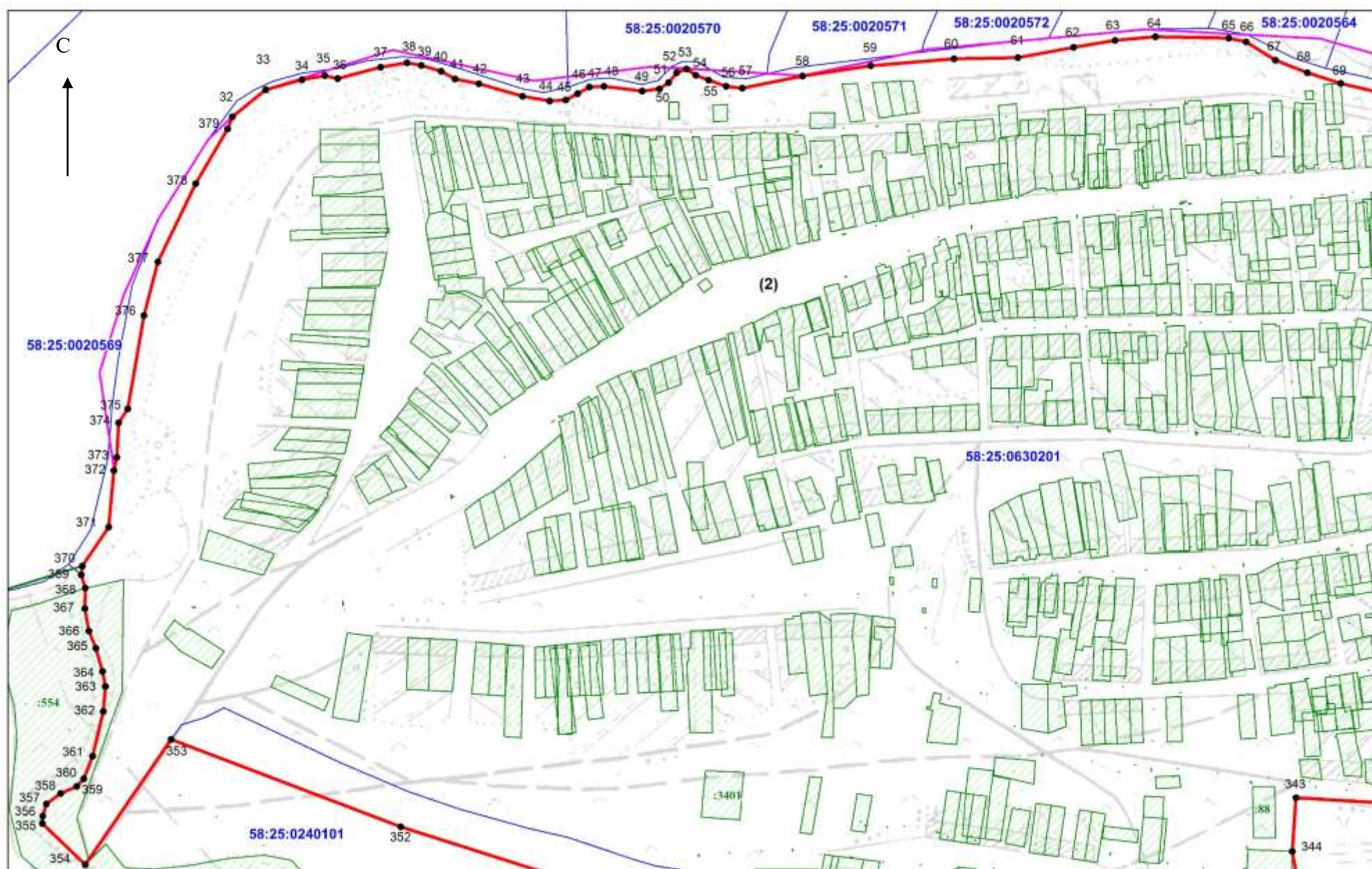
Масштаб 1:4 000

Используемые условные знаки и обозначения:

- - граница объекта
- - граница кадастрового квартала
- 58:25:0230101 - номер кадастрового квартала
- - граница населенного пункта
- 1 - характерная (поворотная) точка границы объекта
- : 65 - номер земельного участка
- (1) - номер контура

Подпись _____ Дата «30» 05 2021 г.
Место для оттиска печати (при наличии) лица, составившего описание местоположения границ объекта

Ж Жилая зона
План границ объекта
Лист 2



Масштаб 1:5 000

Используемые условные знаки и обозначения:

- - граница объекта
- - граница кадастрового квартала
- 58:25:0630201 - номер кадастрового квартала
- - граница населенного пункта
- 50 - характерная (поворотная) точка границы объекта
- : 88 - номер земельного участка
- (2) - номер контура

Подпись _____ Дата «30» 05 2021 г.
Место для оттиска печати (при наличии) лица, составившего описание местоположения границ объекта



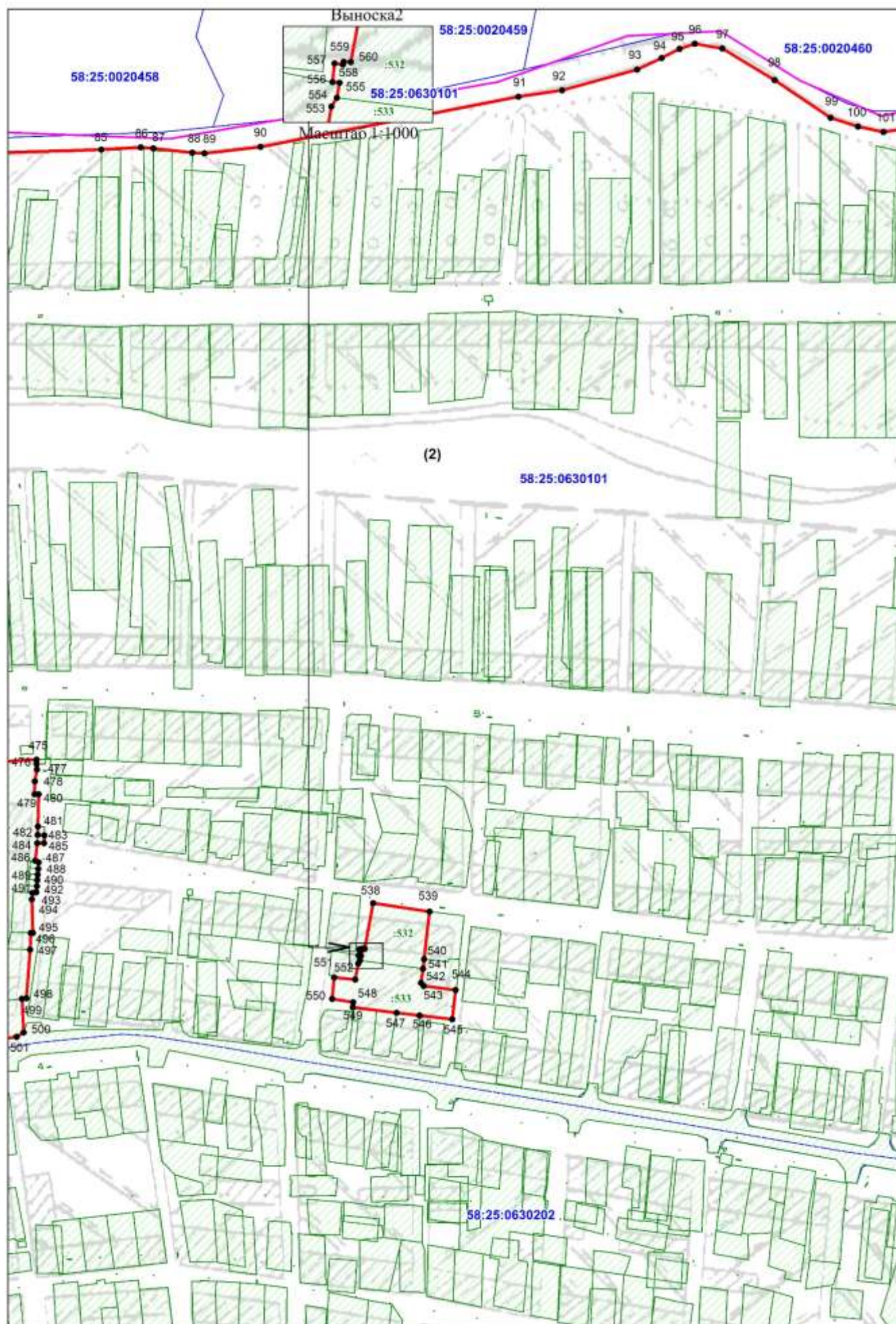
Используемые условные знаки и обозначения:

- 414

Подпись _____ Дата «30» 05 2021 г.
Место для оттиска печати (при наличии) лица, составившего описание местоположения границ объекта

Ж Жилая зона
План границ объекта
Лист 4

С
↑



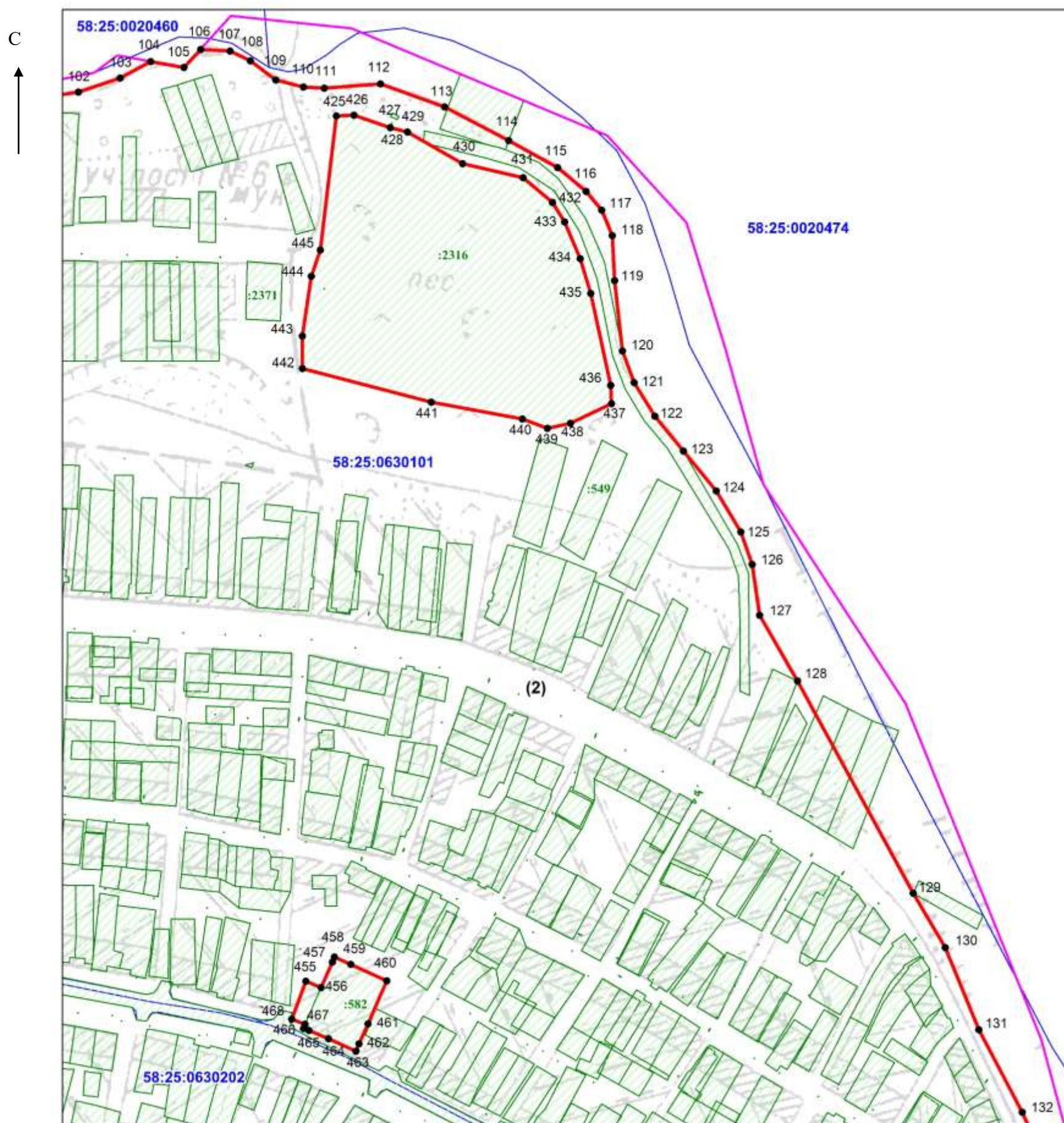
Масштаб 1:3 000

Используемые условные знаки и обозначения:

- - граница объекта
- - граница кадастрового квартала
- 58:25:0630202 - номер кадастрового квартала
- - граница населенного пункта
- 547 - характерная (поворотная) точка границы объекта
- : 9532 - номер земельного участка
- (2) - номер контура

Подпись _____ Дата «30» 05 2021 г.
Место для оттиска печати (при наличии) лица, составившего описание местоположения границ объекта

Ж Жилая зона
План границ объекта
Лист 5



Масштаб 1:4 000

Используемые условные знаки и обозначения:




- | | |
|---|--|
| — | - граница объекта |
| — | - граница кадастрового квартала |
| 58:25:0630202 | - номер кадастрового квартала |
| — | - граница населенного пункта |
| • 129 | - характерная (поворотная) точка границы объекта |
| : 582 | - номер земельного участка |
| (2) | - номер контура |

Подпись _____ Дата «30» 05 2021 г.
Место для оттиска печати (при наличии) лица, составившего описание местоположения границ объекта

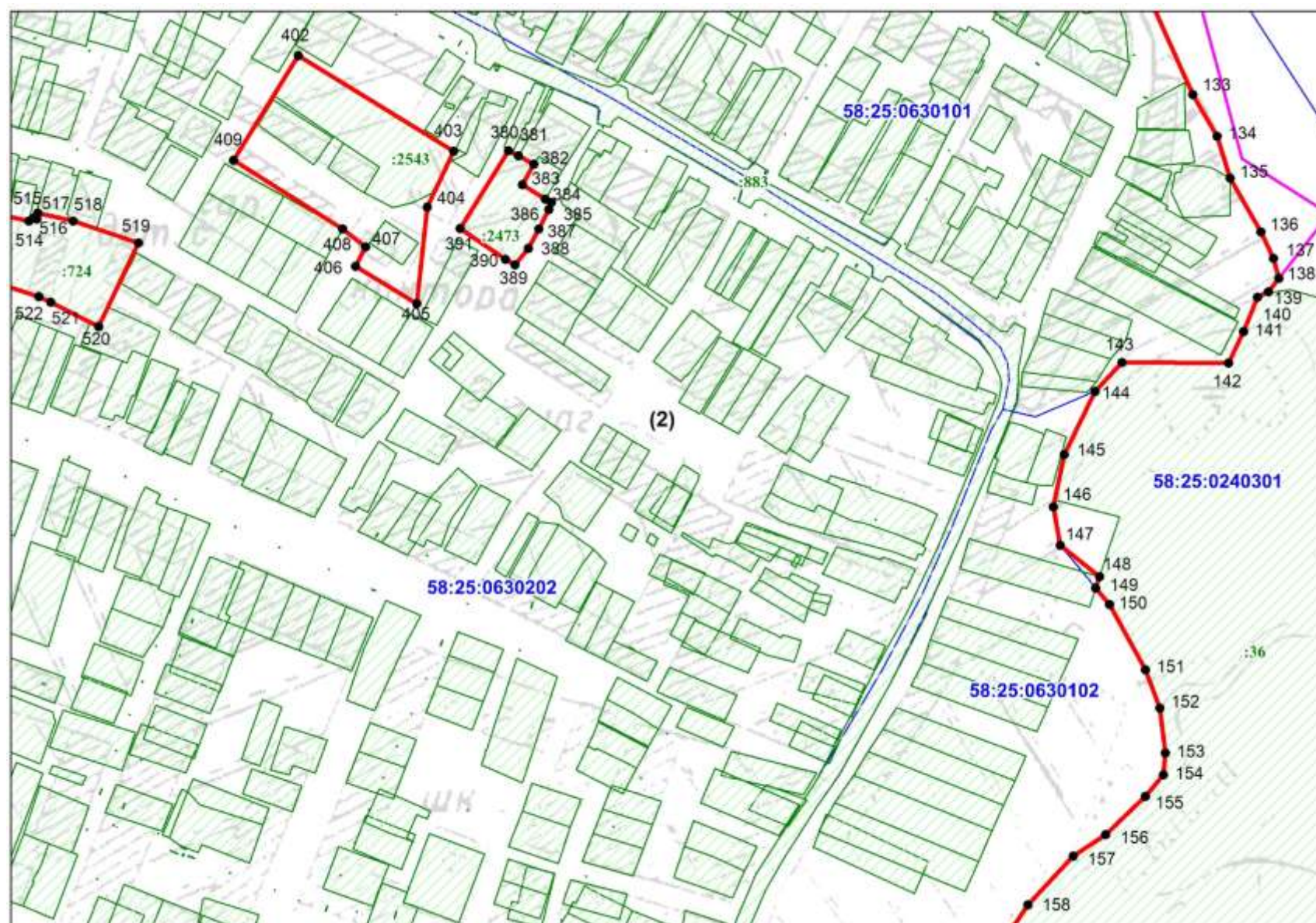


Масштаб 1:7 000

Используемые условные знаки и обозначения:

- | | |
|---|--|
|  | - граница объекта |
|  | - граница кадастрового квартала |
| 58:25:0240901 | - номер кадастрового квартала |
|  | - граница населенного пункта |
| ● 335 | - характерная (поворотная) точка границы объекта |
| : 505 | - номер земельного участка |
| (2) | - номер контура |

Подпись _____ Дата «30» 05 2021 г.
Место для оттиска печати (при наличии) лица, составившего описание местоположения границ объекта



Масштаб 1:4 000

Используемые условные знаки и обозначения:

- - граница объекта
- - граница кадастрового квартала
- 58:25:0630202 - номер кадастрового квартала
- - граница населенного пункта
- 150 - характерная (поворотная) точка границы объекта
- : 36 - номер земельного участка
- (2) - номер контура

Подпись _____ Дата «30» 05 2021 г.
Место для отиска печати (при наличии) лица, составившего описание местоположения границ объекта

С
↑



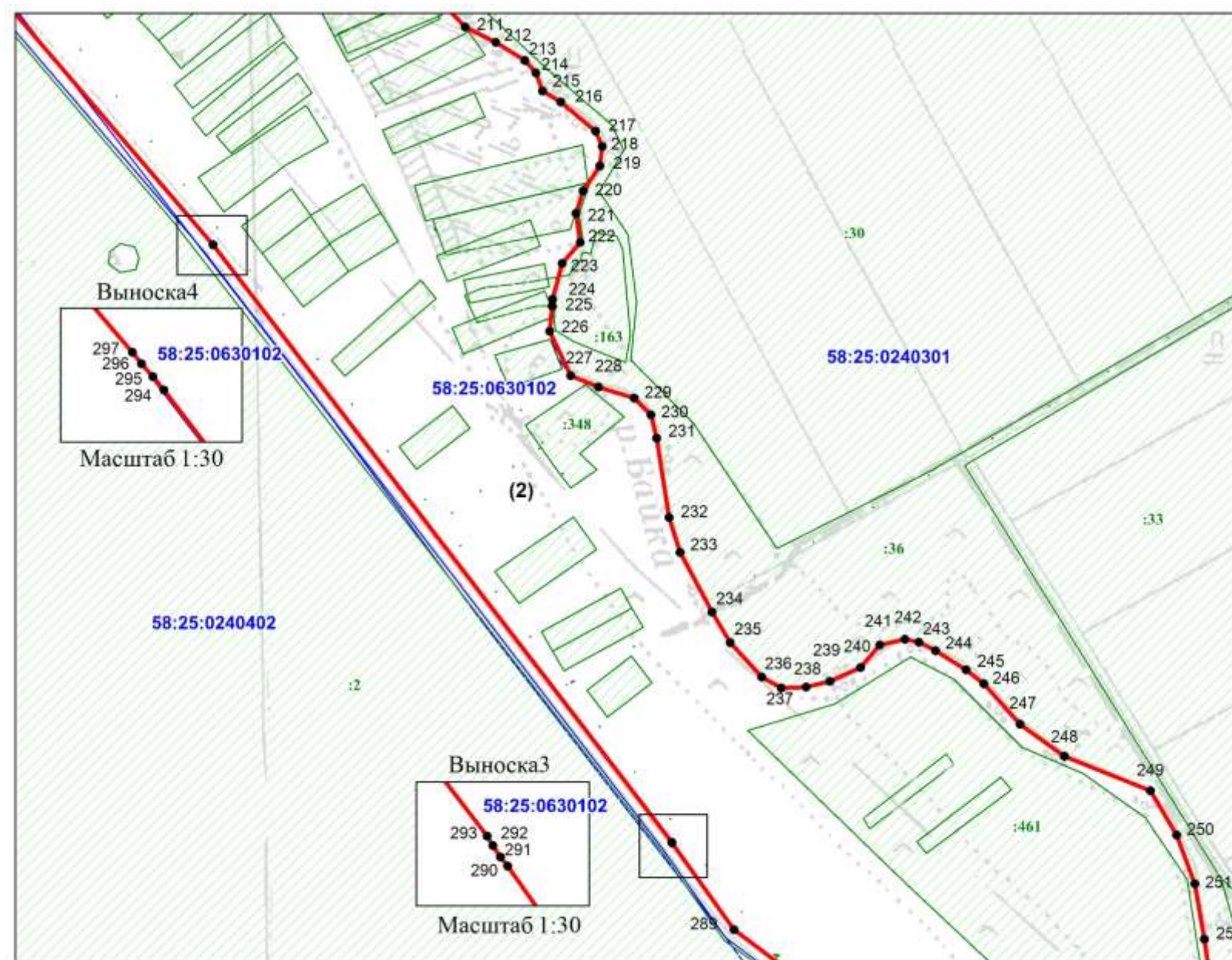
Масштаб 1:5 000

Используемые условные знаки и обозначения:

- - граница объекта
- - граница кадастрового квартала
- 58:25:0240301 - номер кадастрового квартала
- - граница населенного пункта
- 207 - характерная (поворотная) точка границы объекта
- : 529 - номер земельного участка
- (2) - номер контура

Подпись _____ Дата «30» 05 2021 г.
Место для оттиска печати (при наличии) лица, составившего описание местоположения границ объекта

С
↑



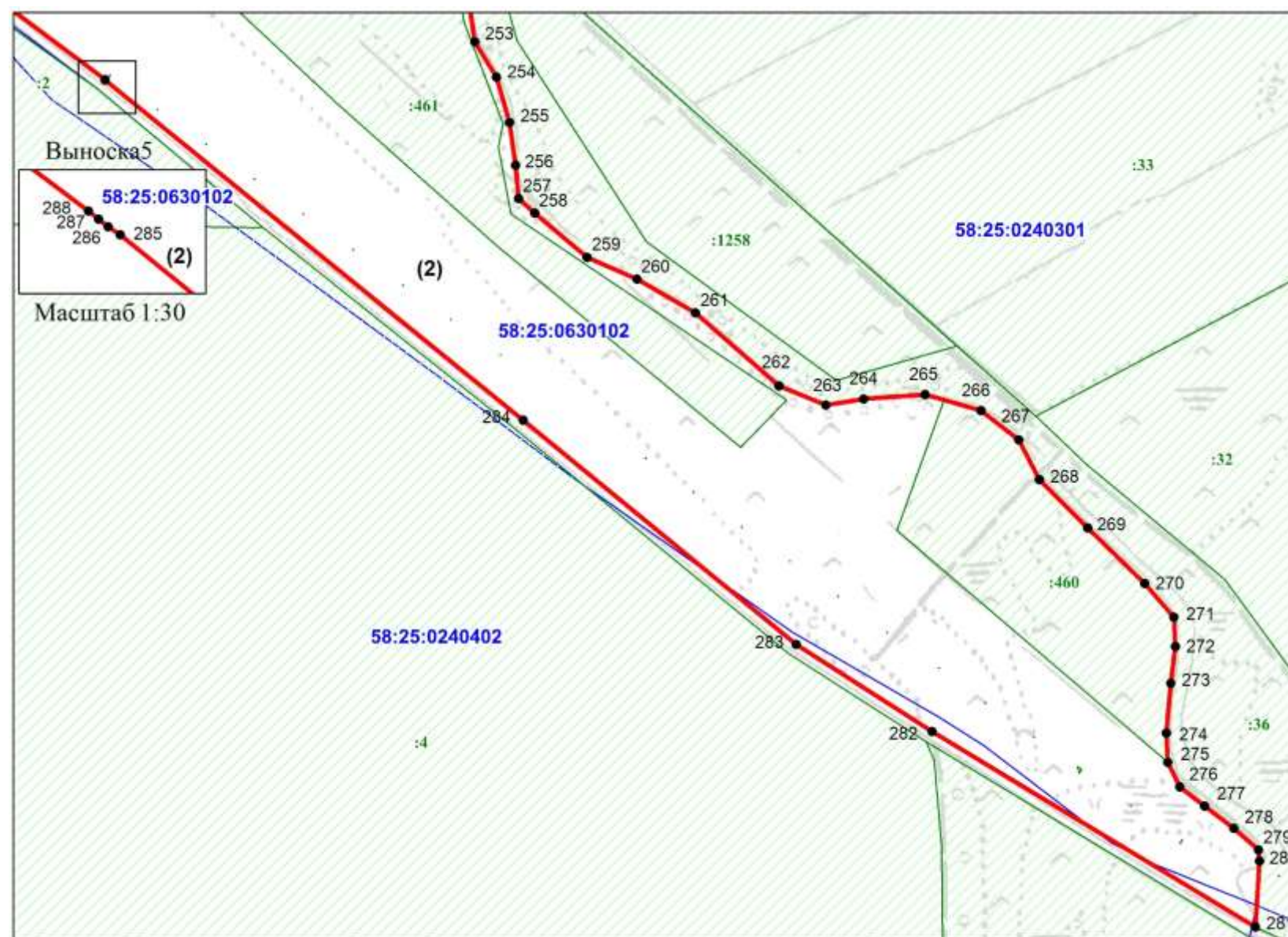
Масштаб 1:5 000

Используемые условные знаки и обозначения:

- - граница объекта
- - граница кадастрового квартала
- 58:25:0240402 - номер кадастрового квартала
- - граница населенного пункта
- 236 - характерная (поворотная) точка границы объекта
- : 461 - номер земельного участка
- (2)** - номер контура

Подпись _____ Дата «30» 05 2021 г.
Место для оттиска печати (при наличии) лица, составившего описание местоположения границ объекта

С
↑



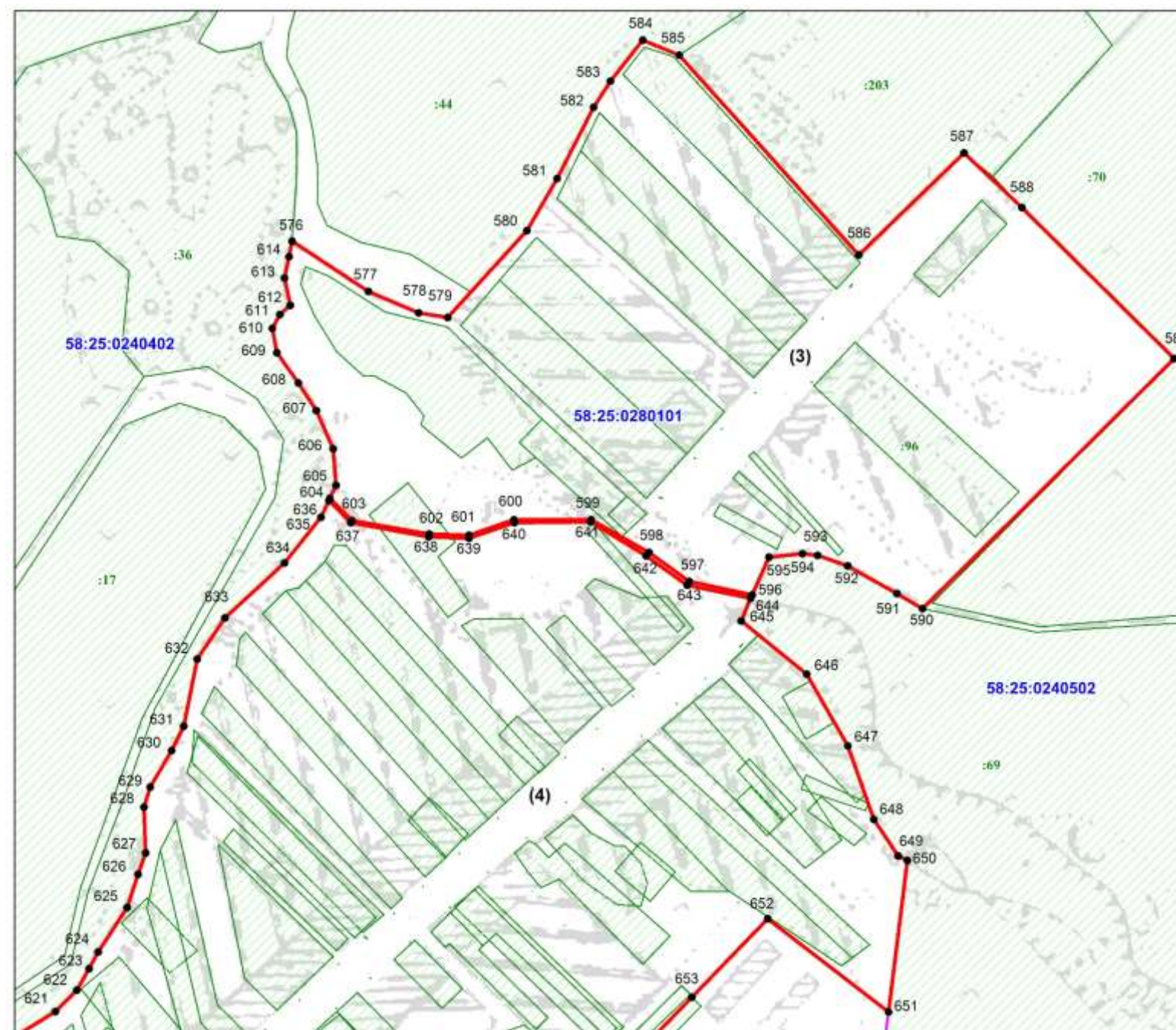
Масштаб 1:7 000

Используемые условные знаки и обозначения:

- - граница объекта
- - граница кадастрового квартала
- 58:25:0630102 - номер кадастрового квартала
- - граница населенного пункта
- 282 - характерная (поворотная) точка границы объекта
- : 36 - номер земельного участка
- (2)** - номер контура

Подпись _____ Дата «30» 05 2021 г.
Место для оттиска печати (при наличии) лица, составившего описание местоположения границ объекта

С
↑



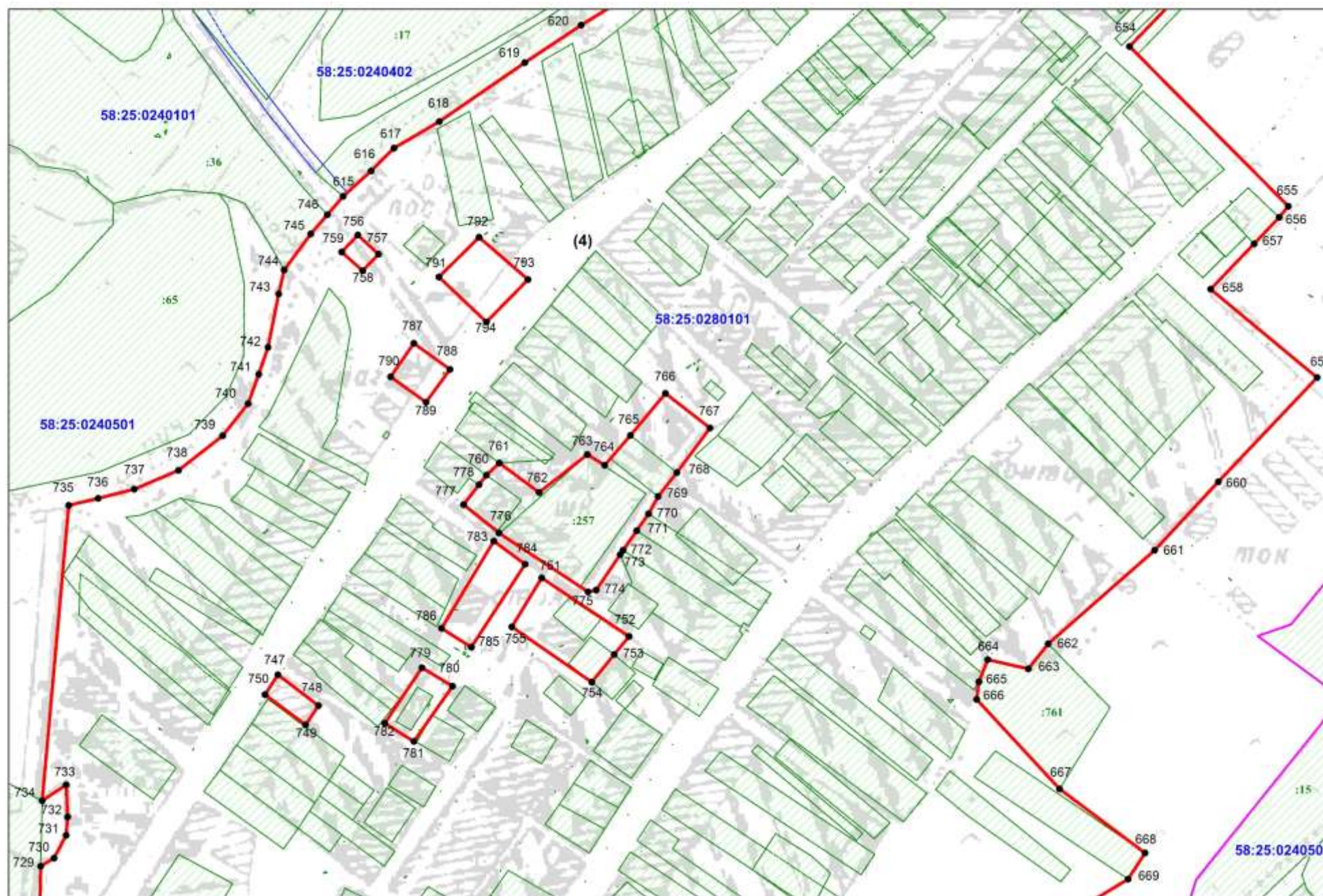
Масштаб 1:4 000

Используемые условные знаки и обозначения:

- граница объекта
- граница кадастрового квартала
- 58:25:0240502 - номер кадастрового квартала
- граница населенного пункта
- 633 - характерная (поворотная) точка границы объекта
- : 69 - номер земельного участка
- (3) - номер контура

Подпись _____ Дата «30» 05 2021 г.
Место для оттиска печати (при наличии) лица, составившего описание местоположения границ объекта

С
↑



Масштаб 1:4 000

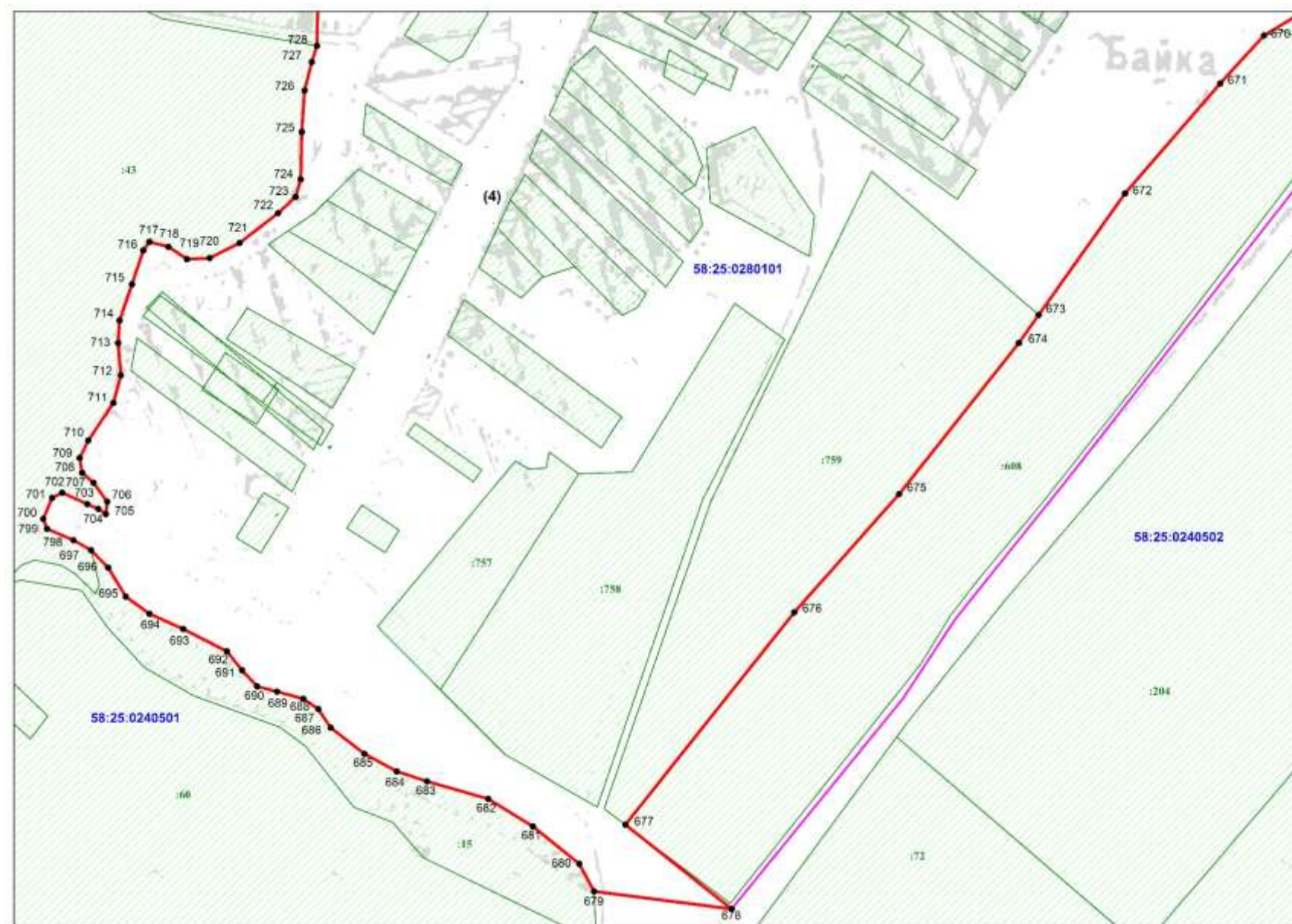
Используемые условные знаки и обозначения:

- - граница объекта
- - граница кадастрового квартала
- 58:25:0280101 - номер кадастрового квартала
- - граница населенного пункта
- 765 - характерная (поворотная) точка границы объекта
- : 761 - номер земельного участка
- (4) - номер контура

Подпись _____ Дата «30» 05 2021 г.
Место для оттиска печати (при наличии) лица, составившего описание местоположения границ объекта

Ж Жилая зона
План границ объекта
Лист 13

С
↑



Масштаб 1:4 000

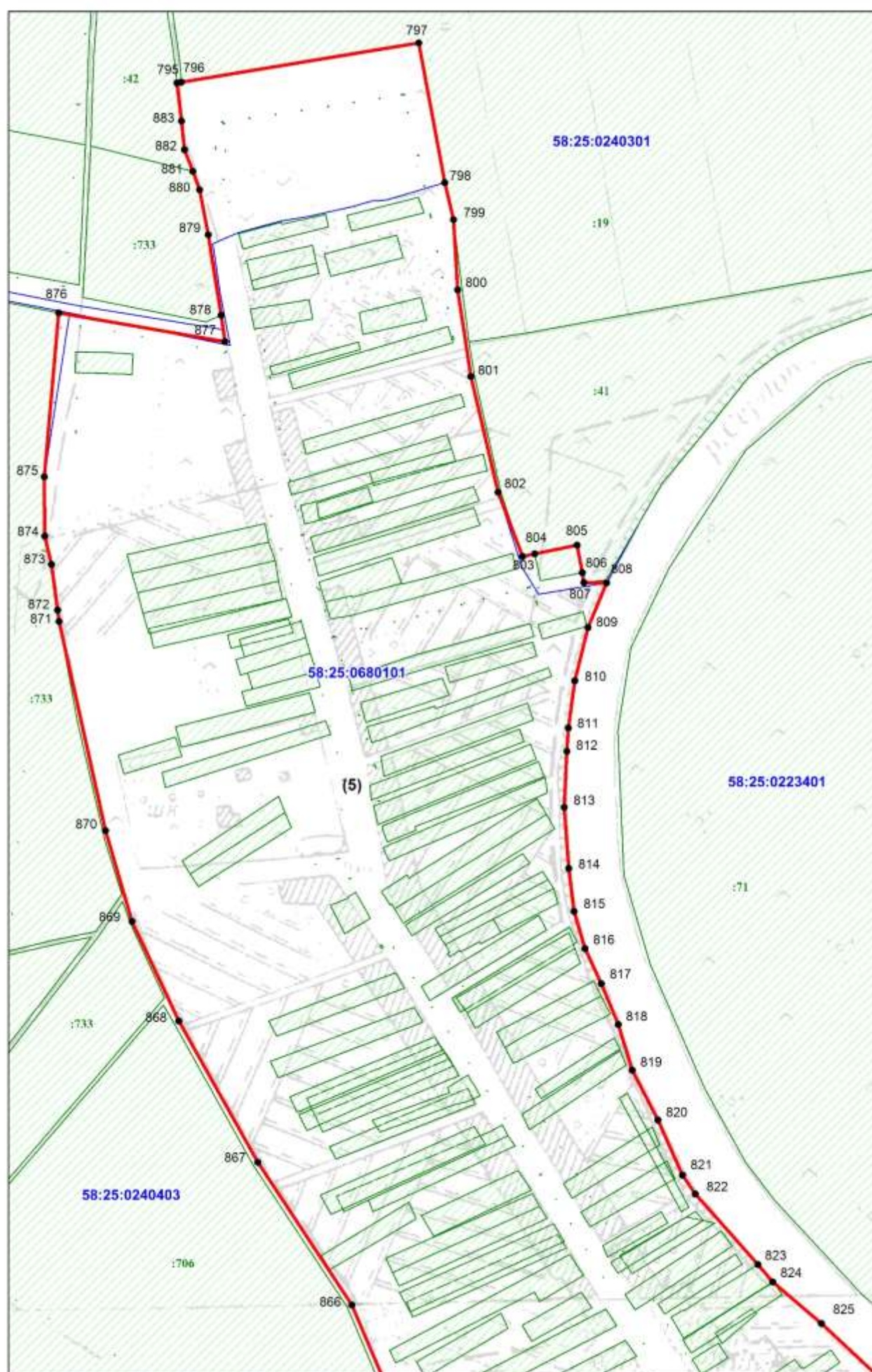
Используемые условные знаки и обозначения:

- - граница объекта
- - граница кадастрового квартала
- 58:25:0240501 - номер кадастрового квартала
- - граница населенного пункта
- 690 - характерная (поворотная) точка границы объекта
- : 204 - номер земельного участка
- (4)** - номер контура

Подпись _____ Дата «30» 05 2021 г.
Место для оттиска печати (при наличии) лица, составившего описание местоположения границ объекта

Ж Жилая зона
План границ объекта
Лист 14

С
↑



Масштаб 1:5 000

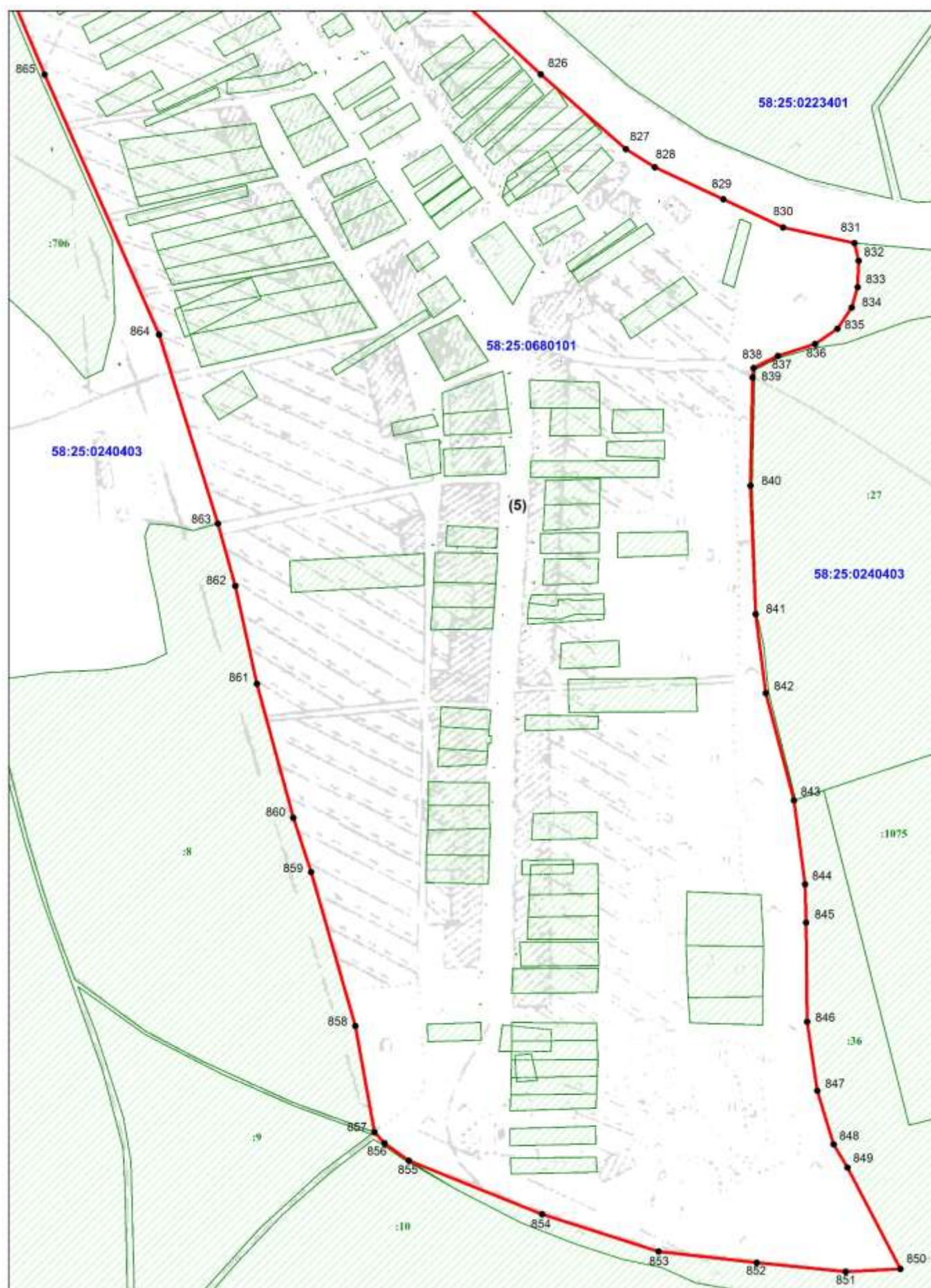
Используемые условные знаки и обозначения:

- - граница объекта
- - граница кадастрового квартала
- 58:25:0240403 - номер кадастрового квартала
- - граница населенного пункта
- 867 - характерная (поворотная) точка границы объекта
- : 733 - номер земельного участка
- (5)** - номер контура

Подпись _____ Дата «30.» 05 2021 г.
Место для оттиска печати (при наличии) лица, составившего описание местоположения границ объекта

Ж Жилая зона
План границ объекта
Лист 15

С
↑



Масштаб 1:5 000

Используемые условные знаки и обозначения:

- - граница объекта
- - граница кадастрового квартала
- 58:25:0240403 - номер кадастрового квартала
- - граница населенного пункта
- 855 - характерная (поворотная) точка границы объекта
- : 27 - номер земельного участка
- (5)** - номер контура

Подпись _____ Дата «30»_05_2021 г.

Место для оттиска печати (при наличии) лица, составившего описание местоположения границ объекта

ОПИСАНИЕ МЕСТОПОЛОЖЕНИЯ ГРАНИЦ
Сх1 Зона сельскохозяйственных угодий
(наименование объекта, местоположение которого описано (далее – объект))

Раздел 1

Сведения об объекте

№ п/п	Характеристики объекта	Описание характеристик
1	2	3
1	Местоположение объекта	Пензенская область, Сердобский район, Пригородный сельсовет: с. Пригородное, с. Байка Сх1 Зона сельскохозяйственных угодий
2	Площадь объекта ± величина погрешности определения площади ($P \pm \Delta P$)	-
3	Иные характеристики объекта	-

Раздел 2

Сведения о местоположении границ объекта

1. Система координат: МСК-58, зона 1

2. Сведения о характерных точках границ объекта

Обозначение характерных точек границ	Координаты, м		Метод определения координат характерной точки	Средняя квадратичес кая погрешност ь положения характерной точки (M_t), м	Описание обозначения точки на местности (при наличии)
	X	Y			
1	2	3	4	5	6
Контур 1					
1	298742,54	1378295,76	Картометрический метод	5,00	-
2	298735,51	1378418,61	Картометрический метод	5,00	-
3	298669,23	1378418,23	Картометрический метод	5,00	-
4	298625,64	1378423,71	Картометрический метод	5,00	-
5	298373,99	1378637,94	Картометрический метод	5,00	-
6	298197,42	1378932,98	Картометрический метод	5,00	-
7	298020,66	1378923,89	Картометрический метод	5,00	-
8	297866,63	1378459,93	Картометрический метод	5,00	-
9	298036,88	1378518,09	Картометрический метод	5,00	-
10	298167,62	1378438,24	Картометрический метод	5,00	-
11	298333,92	1378320,69	Картометрический метод	5,00	-
12	298421,39	1378272,08	Картометрический метод	5,00	-
13	298458,91	1378248,76	Картометрический метод	5,00	-
14	298579,61	1378296,22	Картометрический метод	5,00	-
15	298604,55	1378299,64	Картометрический метод	5,00	-
16	298628,41	1378300,89	Картометрический метод	5,00	-
17	298680,76	1378291,87	Картометрический метод	5,00	-
1	298742,54	1378295,76	Картометрический метод	5,00	-
Контур 2					
18	299535,93	1379976,6	Геодезический метод	0,1	-
19	299536,8	1379992,05	Геодезический метод	0,1	-
20	299525,81	1380023,31	Геодезический метод	0,1	-
21	299525,73	1380023,54	Геодезический метод	0,1	-
22	299522,05	1380038,41	Геодезический метод	0,1	-
23	299494,78	1380085,99	Геодезический метод	0,1	-
24	299482,58	1380138,6	Геодезический метод	0,1	-
25	299461,05	1380163,94	Геодезический метод	0,1	-
26	299444,02	1380174,36	Геодезический метод	0,1	-
27	299412,08	1380188,07	Геодезический метод	0,1	-

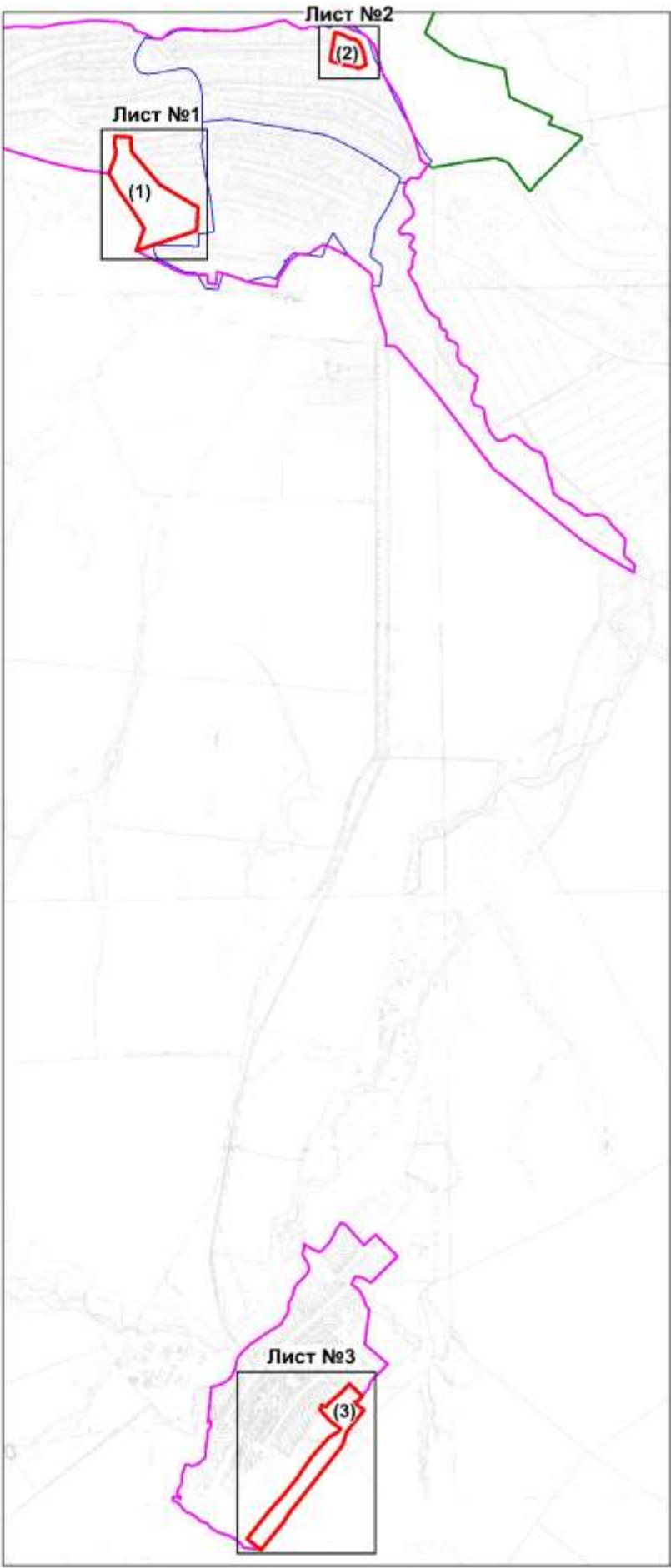
28	299382,04	1380197,25	Геодезический метод	0,1	-
29	299302,45	1380214,47	Геодезический метод	0,1	-
30	299286,45	1380215,17	Геодезический метод	0,1	-
31	299269,39	1380179,75	Геодезический метод	0,1	-
32	299264,85	1380159,62	Геодезический метод	0,1	-
33	299273,2	1380138,09	Геодезический метод	0,1	-
34	299287,75	1380058,92	Геодезический метод	0,1	-
35	299316,69	1379947,15	Геодезический метод	0,1	-
36	299344,96	1379947,14	Геодезический метод	0,1	-
37	299396,95	1379955,11	Геодезический метод	0,1	-
38	299419,57	1379962,91	Геодезический метод	0,1	-
18	299535,93	1379976,6	Геодезический метод	0,1	-
Контур 3					
39	289018,1	1379885,24	Картометрический метод	5,00	-
40	289009,42	1379922,2	Картометрический метод	5,00	-
41	289032,47	1379940,64	Картометрический метод	5,00	-
42	289118,75	1380038,46	Картометрический метод	5,00	-
43	289181,78	1380097,19	Картометрический метод	5,00	-
44	289090,89	1380197,3	Картометрический метод	5,00	-
45	289050,54	1380164,25	Геодезический метод	0,3	-
46	289039,47	1380133,49	Геодезический метод	0,3	-
47	288982,83	1380211,02	Геодезический метод	0,3	-
48	288815,53	1380076,97	Геодезический метод	0,3	-
49	288709,72	1380043,78	Геодезический метод	0,3	-
50	288335,73	1379751,08	Картометрический метод	5,00	-
51	288199,18	1379641,62	Картометрический метод	5,00	-
52	288120,45	1379589,98	Картометрический метод	5,00	-
53	287913,78	1379421,49	Картометрический метод	5,00	-
54	287996,8	1379316,98	Картометрический метод	5,00	-
55	288205,91	1379483,15	Картометрический метод	5,00	-
56	288322,53	1379586,34	Картометрический метод	5,00	-
57	288471,32	1379704,27	Картометрический метод	5,00	-
58	288498,92	1379723,83	Картометрический метод	5,00	-
59	288618,78	1379808,79	Картометрический метод	5,00	-
60	288727,35	1379902,6	Картометрический метод	5,00	-
61	288774,27	1379945,48	Картометрический метод	5,00	-
62	288816,02	1380014,24	Картометрический метод	5,00	-
63	288840,07	1380029,96	Картометрический метод	5,00	-
64	288899,01	1379951,32	Картометрический метод	5,00	-
65	288981,48	1379874,8	Картометрический метод	5,00	-
66	288997,83	1379876,99	Картометрический метод	5,00	-
39	289018,1	1379885,24	Картометрический метод	5,00	-
3. Сведения о характерных точках части (частей) границы объекта					
Обозначение характерных точек границ	Координаты, м		Метод определения координат характерной точки	Средняя квадратичес кая погрешност ь положения характерной точки (M _t), м	Описание обозначения точки на местности (при наличии)
	X	Y			
1	2	3	4	5	6
Часть № 1					
-	-	-	-	-	-
Часть № 2					
-	-	-	-	-	-
Часть № ...					
-	-	-	-	-	-

Раздел 3

Сведения о местоположении измененных (уточненных) границ объекта							
1. Система координат: МСК-58, зона 1							
2. Сведения о характерных точках границ объекта							
Обозначение характерных точек границ	Существующие координаты, м		Измененные (уточненные) координаты, м		Метод определения координат характерной точки	Средняя квадратическая погрешность положения характерной точки (М _t), м	Описание обозначени я точки на местности (при наличии)
	X	Y	X	Y			
1	2	3	4	5	6	7	8
-	-	-	-	-	-	-	-
3. Сведения о характерных точках части (частей) границы объекта							
Часть № 1							
-	-	-	-	-	-	-	-
Часть № 2							
-	-	-	-	-	-	-	-
Часть № ...							
-	-	-	-	-	-	-	-

СХ 1 Зона сельскохозяйственных угодий
План границ объекта
Обзорная схема расположения

С
↑



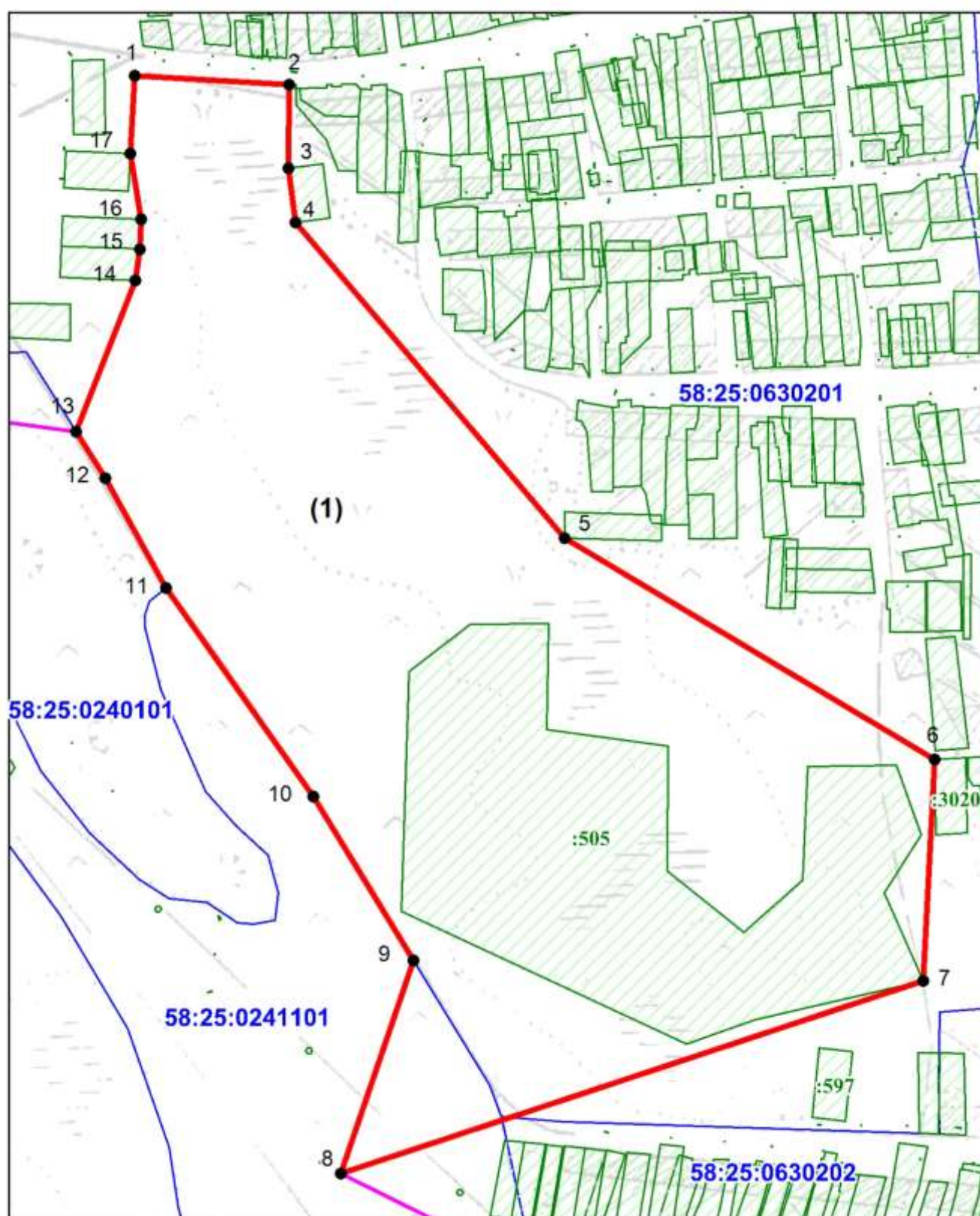
Масштаб 1:40 000

Используемые условные знаки и обозначения:

- - граница объекта
- - граница кадастрового квартала
- 58:25:0240403 - номер кадастрового квартала
- - граница населенного пункта
- 1 - характерная (поворотная) точка границы объекта
- (1) - номер контура

Подпись _____ Дата «30.» 05 2021 г.
Место для оттиска печати (при наличии) лица, составившего описание местоположения границ объекта

С
↑



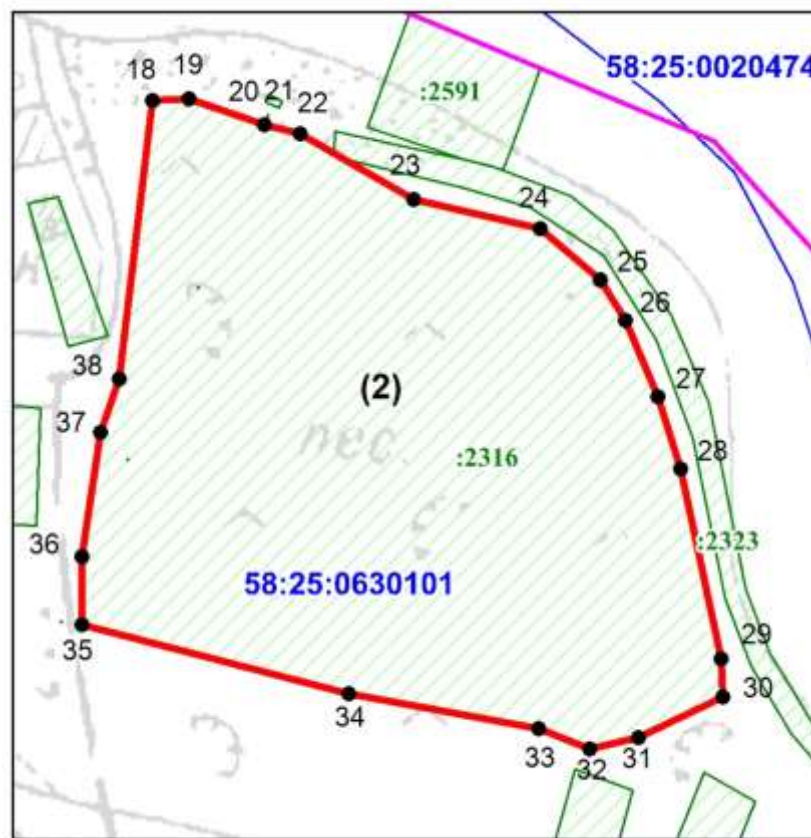
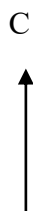
Масштаб 1:6 000

Используемые условные знаки и обозначения:

- - граница объекта
- - граница кадастрового квартала
- 58:25:0241101 - номер кадастрового квартала
- - граница населенного пункта
- 6 - характерная (поворотная) точка границы объекта
- : 597 - номер земельного участка
- (1) - номер контура

Подпись _____ Дата «30» 05 2021 г.

Место для оттиска печати (при наличии) лица, составившего описание местоположения границ объекта



Масштаб 1:4 000

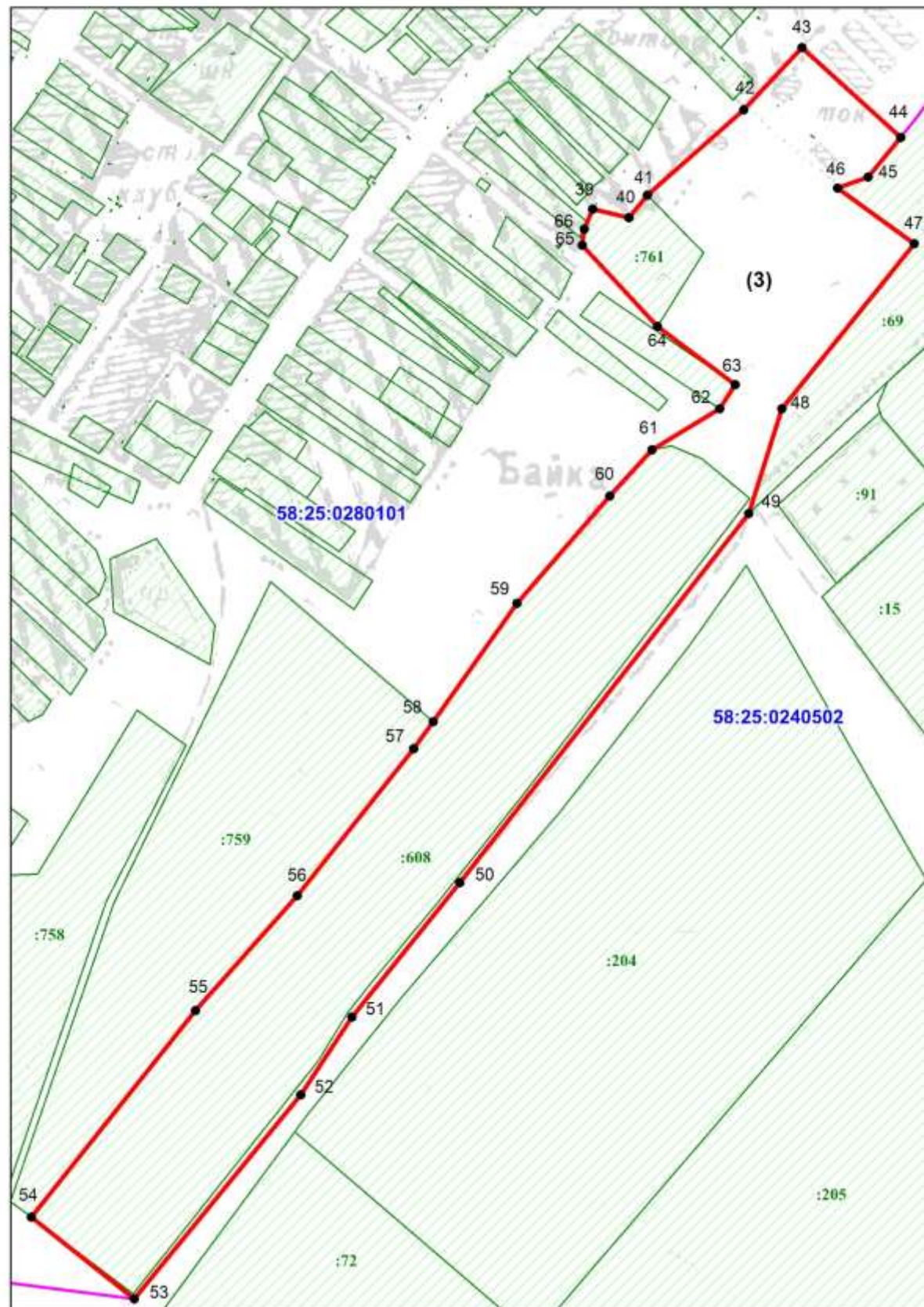
Используемые условные знаки и обозначения:

- - граница объекта
- - граница кадастрового квартала
- 58:25:0630101 - номер кадастрового квартала
- - граница населенного пункта
- 18 - характерная (поворотная) точка границы объекта
- : 2316 - номер земельного участка
- (2) - номер контура

Подпись _____ Дата «30» 05 2021 г.

Место для оттиска печати (при наличии) лица, составившего описание местоположения границ объекта

С
↑



Масштаб 1:6 000

Используемые условные знаки и обозначения:

- - граница объекта
- - граница кадастрового квартала
- 58:25:0240502 - номер кадастрового квартала
- - граница населенного пункта
- 55 - характерная (поворотная) точка границы объекта
- : 204 - номер земельного участка
- (3) - номер контура

Подпись _____ Дата «30.» 05 2021 г.

Место для отиска печати (при наличии) лица, составившего описание местоположения границ объекта

ОПИСАНИЕ МЕСТОПОЛОЖЕНИЯ ГРАНИЦ
Сх2 Производственная зона сельскохозяйственных предприятий
(наименование объекта, местоположение которого описано (далее – объект))

Раздел 1

Сведения об объекте

№ п/п	Характеристики объекта	Описание характеристик
1	2	3
1	Местоположение объекта	Пензенская область, Сердобский район, Пригородный сельсовет: с. Пригородное, с. Байка Сх2 Производственная зона сельскохозяйственных предприятий
ка	Площадь объекта ± величина погрешности определения площади ($P \pm \Delta P$)	-
3	Иные характеристики объекта	-

Раздел 2

Сведения о местоположении границ объекта

1. Система координат: МСК-58, зона 1

2. Сведения о характерных точках границ объекта

Обозначение характерных точек границ	Координаты, м		Метод определения координат характерной точки	Средняя квадратическая погрешность положения характерной точки (M_t), м	Описание обозначени я точки на местности (при наличии)
	X	Y			
1	2	3	4	5	6
Контур 1					
1	297689,33	1379080,91	Геодезический метод	0,1	-
2	297680,54	1379120,28	Геодезический метод	0,1	-
3	297669,54	1379172,11	Геодезический метод	0,1	-
4	297643,15	1379167,92	Геодезический метод	0,1	-
5	297605,32	1379162,87	Геодезический метод	0,1	-
6	297594,53	1379161,65	Геодезический метод	0,1	-
7	297556,79	1379157,41	Геодезический метод	0,1	-
8	297516,45	1379151	Геодезический метод	0,1	-
9	297518,5	1379139,69	Геодезический метод	0,1	-
10	297527,81	1379088,27	Геодезический метод	0,1	-
11	297559,88	1379095,9	Геодезический метод	0,1	-
12	297598,07	1379092,66	Геодезический метод	0,1	-
13	297606,46	1379089,8	Геодезический метод	0,1	-
14	297609,03	1379088,92	Геодезический метод	0,1	-
15	297667,33	1379078,56	Геодезический метод	0,1	-
16	297686,86	1379080,49	Геодезический метод	0,1	-
1	297689,33	1379080,91	Геодезический метод	0,1	-
Контур 2					
17	297551,38	1379327,95	Картометрический метод	5,00	-
18	297547,65	1379371,45	Картометрический метод	5,00	-
19	297546,93	1379377,44	Картометрический метод	5,00	-
20	297557,37	1379378,71	Картометрический метод	5,00	-
21	297553,72	1379415,73	Картометрический метод	5,00	-
22	297559,12	1379420,19	Картометрический метод	5,00	-
23	297558,36	1379427,8	Картометрический метод	5,00	-
24	297539,93	1379435,91	Картометрический метод	5,00	-
25	297536,05	1379440,14	Картометрический метод	5,00	-
26	297525,21	1379497,51	Картометрический метод	5,00	-
27	297524,23	1379502,77	Картометрический метод	5,00	-
28	297551,76	1379508,59	Картометрический метод	5,00	-

29	297547,62	1379527,69	Картометрический метод	5,00	-
30	297573,2	1379532,86	Картометрический метод	5,00	-
31	297592,88	1379536,84	Картометрический метод	5,00	-
32	297579,41	1379581,71	Геодезический метод	0,1	-
33	297560,27	1379575,96	Геодезический метод	0,1	-
34	297553,84	1379597,72	Геодезический метод	0,1	-
35	297529,03	1379589,98	Геодезический метод	0,1	-
36	297524,5	1379605,16	Геодезический метод	0,1	-
37	297553,08	1379614,03	Геодезический метод	0,1	-
38	297552,75	1379615,12	Геодезический метод	0,1	-
39	297552,6	1379615,6	Геодезический метод	0,1	-
40	297535,47	1379671,91	Геодезический метод	0,1	-
41	297632,5	1379695,51	Геодезический метод	0,1	-
42	297624,96	1379771,97	Картометрический метод	5,00	-
43	297614,65	1379876,51	Картометрический метод	5,00	-
44	297487,69	1379855,76	Картометрический метод	5,00	-
45	297514,09	1379727,72	Картометрический метод	5,00	-
46	297526,2	1379669,02	Картометрический метод	5,00	-
47	297520,78	1379667,16	Картометрический метод	5,00	-
48	297516,05	1379680,55	Картометрический метод	5,00	-
49	297503,06	1379676,01	Картометрический метод	5,00	-
50	297496,52	1379674,04	Картометрический метод	5,00	-
51	297491,2	1379672,57	Картометрический метод	5,00	-
52	297492,13	1379667,92	Картометрический метод	5,00	-
53	297367,56	1379636,6	Картометрический метод	5,00	-
54	297387,96	1379544,18	Картометрический метод	5,00	-
55	297402,94	1379484,95	Картометрический метод	5,00	-
56	297354,15	1379479,88	Картометрический метод	5,00	-
57	297360,13	1379418,88	Картометрический метод	5,00	-
58	297460,05	1379431,23	Картометрический метод	5,00	-
59	297474,71	1379320,11	Картометрический метод	5,00	-
60	297492,92	1379322,41	Картометрический метод	5,00	-
61	297498,74	1379323,73	Картометрический метод	5,00	-
17	297551,38	1379327,95	Картометрический метод	5,00	-
Контур 3					
62	297682,82	1379984,67	Картометрический метод	5,00	-
63	297676,48	1380012	Картометрический метод	5,00	-
64	297674,74	1380011,7	Картометрический метод	5,00	-
65	297673	1380019,17	Картометрический метод	5,00	-
66	297668,53	1380037,25	Картометрический метод	5,00	-
67	297827,82	1380082,37	Картометрический метод	5,00	-
68	297720,86	1380209,73	Картометрический метод	5,00	-
69	297710,82	1380225,79	Картометрический метод	5,00	-
70	297685,8	1380248,47	Картометрический метод	5,00	-
71	297671,69	1380258,64	Картометрический метод	5,00	-
72	297643,95	1380272,4	Картометрический метод	5,00	-
73	297592,12	1380265,56	Картометрический метод	5,00	-
74	297572,77	1380264,26	Картометрический метод	5,00	-
75	297554,54	1380266,53	Картометрический метод	5,00	-
76	297554,09	1380266,92	Картометрический метод	5,00	-
77	297297,01	1380296,15	Картометрический метод	5,00	-
78	297317,59	1380154,58	Геодезический метод	0,50	Закрепление отсутствует
79	297338,2	1380015,82	Картометрический метод	5,00	-
80	297330,2	1380013,93	Геодезический метод	0,1	-
81	297332,1	1380004,83	Геодезический метод	0,1	-
82	297332,24	1380004,15	Геодезический метод	0,1	-
83	297337,62	1379978,42	Картометрический метод	5,00	-
84	297344,69	1379951,91	Геодезический метод	0,1	-
85	297369,64	1379870,2	Картометрический метод	5,00	-
86	297406,91	1379795,79	Картометрический метод	5,00	-
87	297459,62	1379792,97	Картометрический метод	5,00	-
88	297488,63	1379802,47	Картометрический метод	5,00	-
89	297468,02	1379947,07	Картометрический метод	5,00	-

90	297457,2	1379988,9	Картометрический метод	5,00	-
91	297604,51	1380010,38	Картометрический метод	5,00	-
92	297602,68	1380019,67	Картометрический метод	5,00	-
93	297623,21	1380024,58	Картометрический метод	5,00	-
94	297632,89	1379997,56	Картометрический метод	5,00	-
95	297652,17	1379983,34	Картометрический метод	5,00	-
96	297663,71	1379974,8	Картометрический метод	5,00	-
62	297682,82	1379984,67	Картометрический метод	5,00	-
Контур 4					
97	297301,22	1379929,91	Картометрический метод	2,50	Закрепление отсутствует
98	297299,53	1379948,56	Картометрический метод	2,50	Закрепление отсутствует
99	297289,29	1379947,71	Геодезический метод	0,1	-
100	297288,61	1379947,65	Геодезический метод	0,1	-
101	297262,2	1379945,46	Картометрический метод	2,50	Закрепление отсутствует
102	297263,75	1379926,94	Картометрический метод	2,50	Закрепление отсутствует
97	297301,22	1379929,91	Картометрический метод	2,50	Закрепление отсутствует
Контур 5					
103	294095,48	1381329,62	Картометрический метод	5,00	-
104	294095,28	1381375,6	Картометрический метод	5,00	-
105	294097,44	1381567,32	Картометрический метод	5,00	-
106	294056,52	1381567,64	Картометрический метод	5,00	-
107	293988,64	1381567,08	Картометрический метод	5,00	-
108	293861,53	1381560,3	Картометрический метод	5,00	-
109	293860,82	1381533,95	Картометрический метод	5,00	-
110	293860,26	1381512,95	Картометрический метод	5,00	-
111	293918,08	1381509,62	Картометрический метод	5,00	-
112	293933,25	1381508,75	Картометрический метод	5,00	-
113	293934,38	1381449,21	Картометрический метод	5,00	-
114	293972,49	1381448,8	Картометрический метод	5,00	-
115	293971	1381418,42	Картометрический метод	5,00	-
116	293954,26	1381417,36	Картометрический метод	5,00	-
117	293954,29	1381415,55	Картометрический метод	5,00	-
118	293954,04	1381415,55	Картометрический метод	5,00	-
119	293954,01	1381417,34	Картометрический метод	5,00	-
120	293854,27	1381411,05	Картометрический метод	5,00	-
121	293859,38	1381303,47	Картометрический метод	5,00	-
122	293975,51	1381315,39	Картометрический метод	5,00	-
103	294095,48	1381329,62	Картометрический метод	5,00	-
Контур 6					
123	289708,65	1380137,38	Картометрический метод	5,00	-
124	289633,26	1380235,02	Картометрический метод	5,00	-
125	289626,13	1380234,16	Картометрический метод	5,00	-
126	289487,37	1380217,02	Картометрический метод	7,50	-
127	289335,94	1380393	Картометрический метод	7,50	-
128	289198,17	1380258,94	Картометрический метод	7,50	-
129	289155,1	1380246,65	Картометрический метод	7,50	-
130	289105,89	1380209,76	Картометрический метод	7,50	-
131	289090,89	1380197,3	Картометрический метод	5,00	-
132	289181,78	1380097,19	Картометрический метод	5,00	-
133	289277,69	1380187,91	Картометрический метод	5,00	-
134	289358,88	1380089,92	Картометрический метод	5,00	-
135	289400,47	1380130,1	Картометрический метод	5,00	-
136	289425,07	1380152,93	Картометрический метод	5,00	-
137	289435,04	1380161,42	Картометрический метод	5,00	-
138	289582,32	1380015,23	Картометрический метод	5,00	-
139	289645,3	1380076,14	Картометрический метод	5,00	-
123	289708,65	1380137,38	Картометрический метод	5,00	-
Контур 7					
140	299051,11	1378969,54	Геодезический метод	0,1	-

141	299061,36	1378982,11	Геодезический метод	0,1	-
142	299065,1	1378987,46	Геодезический метод	0,1	-
143	299066,28	1378990,65	Геодезический метод	0,1	-
144	299065,86	1378998,62	Геодезический метод	0,1	-
145	299080,5	1378999,11	Геодезический метод	0,1	-
146	299079,48	1379038,41	Геодезический метод	0,1	-
147	299078,9	1379047,92	Геодезический метод	0,1	-
148	299081,5	1379091,23	Геодезический метод	0,1	-
149	299078,05	1379091,32	Геодезический метод	0,1	-
150	299074,11	1379091,58	Геодезический метод	0,1	-
151	299065,24	1379089,95	Геодезический метод	0,1	-
152	299055,58	1379089,76	Геодезический метод	0,1	-
153	299055,57	1379092,84	Геодезический метод	0,1	-
154	299031,33	1379092,28	Геодезический метод	0,1	-
155	299024,92	1379092,12	Геодезический метод	0,1	-
156	299018,77	1379091,9	Геодезический метод	0,1	-
157	299005,63	1379090,24	Геодезический метод	0,1	-
158	299006,05	1379085,2	Геодезический метод	0,1	-
159	298981,92	1379082,29	Геодезический метод	0,1	-
160	298982,17	1379074	Геодезический метод	0,1	-
161	298952,05	1379072,26	Геодезический метод	0,1	-
162	298939,52	1379069,56	Геодезический метод	0,1	-
163	298938,94	1379086,51	Геодезический метод	0,1	-
164	298902,44	1379083,71	Геодезический метод	0,1	-
165	298902,09	1379080,35	Геодезический метод	0,1	-
166	298899,45	1379058,8	Геодезический метод	0,1	-
167	298896,86	1379030,76	Геодезический метод	0,1	-
168	298897,56	1379018,91	Геодезический метод	0,1	-
169	298899,28	1378989,65	Геодезический метод	0,1	-
170	298899,87	1378978,5	Геодезический метод	0,1	-
171	298914,35	1378977,58	Геодезический метод	0,1	-
172	298914,77	1379008,77	Геодезический метод	0,1	-
173	298922,52	1379008,46	Геодезический метод	0,1	-
174	298923,34	1379023,89	Геодезический метод	0,1	-
175	298952,67	1379022,22	Геодезический метод	0,1	-
176	298953,01	1379057,39	Геодезический метод	0,1	-
177	299018,09	1379056,93	Геодезический метод	0,1	-
178	299018,56	1378999,5	Геодезический метод	0,1	-
179	298968,46	1378999,62	Геодезический метод	0,1	-
180	298960,74	1378993,22	Геодезический метод	0,1	-
181	298959,89	1378975,03	Геодезический метод	0,1	-
182	298907,22	1378993,49	Геодезический метод	0,1	-
183	298907,4	1379003,5	Геодезический метод	0,1	-
184	298902,4	1379003,59	Геодезический метод	0,1	-
185	298902,22	1378993,58	Геодезический метод	0,1	-
186	298913,2	1378985,48	Геодезический метод	0,1	-
187	298913,77	1378990,24	Геодезический метод	0,1	-
188	298907,65	1378990,9	Геодезический метод	0,1	-
189	298907,06	1378986,16	Геодезический метод	0,1	-
140	299051,11	1378969,54	Геодезический метод	0,1	-

3. Сведения о характерных точках части (частей) границы объекта

Обозначение характерных точек границ	Координаты, м		Метод определения координат характерной точки	Средняя квадратическая погрешность положения характерной точки (M _t), м	Описание обозначени я точки на местности (при наличии)
	X	Y			
1	2	3	4	5	6
Часть № 1					
-	-	-	-	-	-
Часть № 2					

-	-	-	-	-	-
Часть № ...					
-	-	-	-	-	-

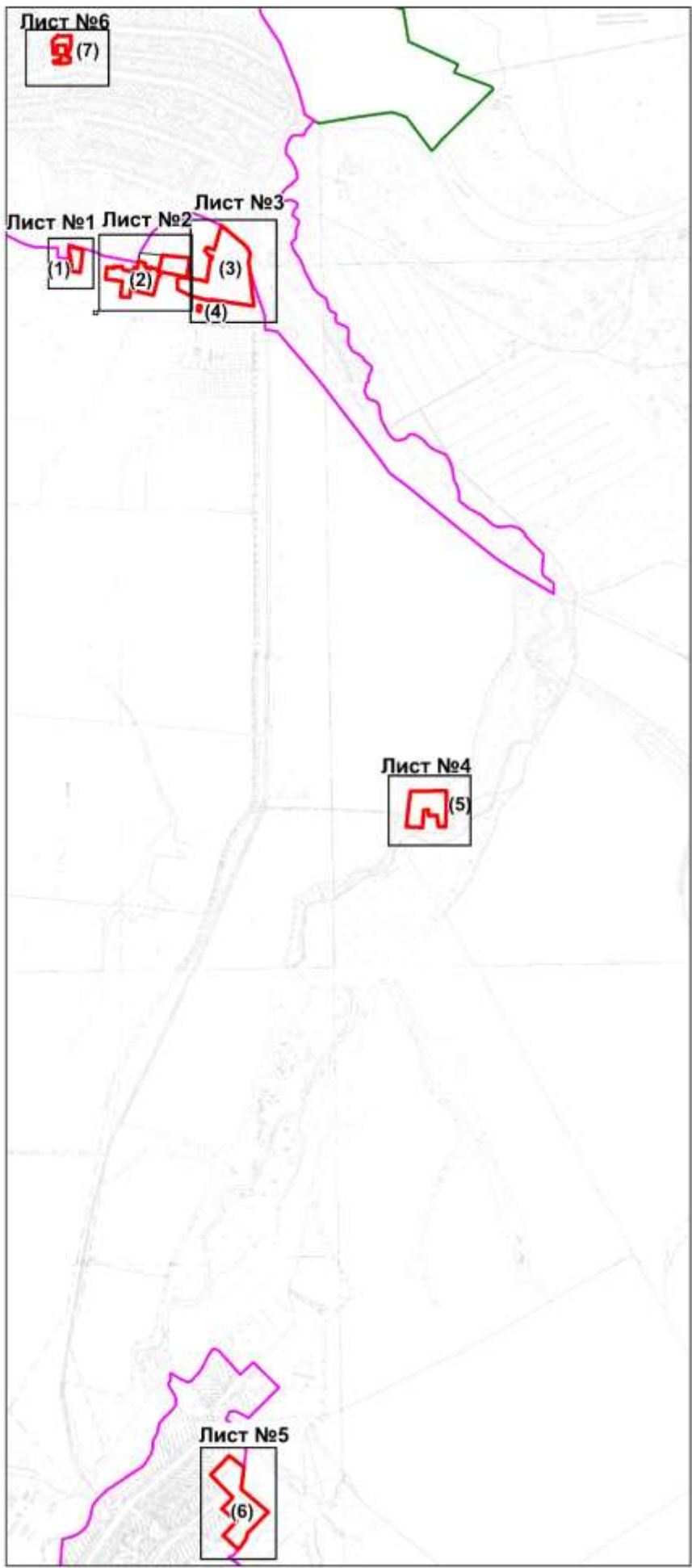
Раздел 3

Сведения о местоположении измененных (уточненных) границ объекта							
1. Система координат: МСК-58, зона 1							
2. Сведения о характерных точках границ объекта							
Обозначение характерных точек границ	Существующие координаты, м		Измененные (уточненные) координаты, м		Метод определения координат характерной точки	Средняя квадратическая погрешность положения характерной точки (M _t), м	Описание обозначени я точки на местности (при наличии)
	X	Y	X	Y			
1	2	3	4	5	6	7	8
-	-	-	-	-	-	-	-
3. Сведения о характерных точках части (частей) границы объекта							
Часть № 1							
-	-	-	-	-	-	-	-
Часть № 2							
-	-	-	-	-	-	-	-
Часть № ...							
-	-	-	-	-	-	-	-

План границ объекта








Обзорная схема расположения

С



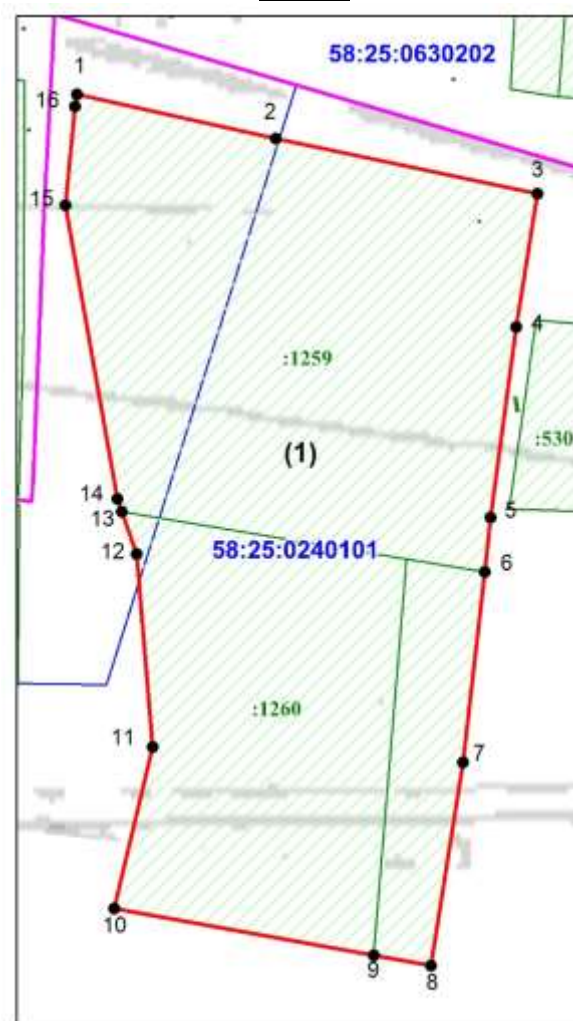
Масштаб 1:35 000

Используемые условные знаки и обозначения:

-  - граница объекта
-  - граница кадастрового квартала
-  58:25:0240502 - номер кадастрового квартала
-  - граница населенного пункта
-  1 - характерная (поворотная) точка границы объекта
-  : 1 - номер земельного участка
-  (1) - номер контура

Подпись _____ Дата «30.» 05 2021 г.

Место для оттиска печати (при наличии) лица, составившего описание местоположения границ объекта



Масштаб 1:1 500

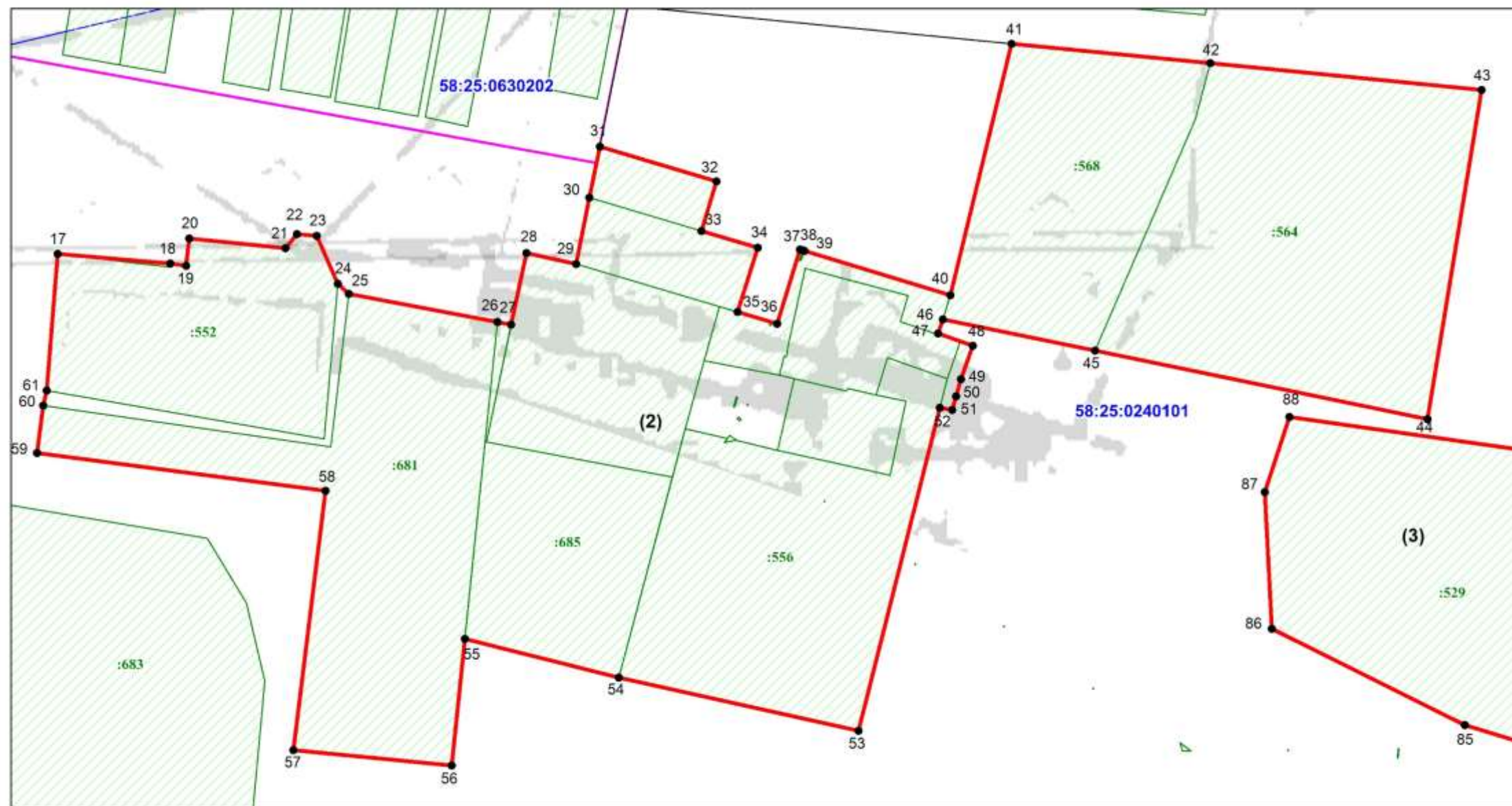
Используемые условные знаки и обозначения:

- | | |
|---------------|--|
| | - граница объекта |
| | - граница кадастрового квартала |
| 58:25:0240101 | - номер кадастрового квартала |
| | - граница населенного пункта |
| • 1 | - характерная (поворотная) точка границы объекта |
| : 1260 | - номер земельного участка |
| (1) | - номер контура |

Подпись _____ Дата «30» 05 2021 г.

Место для оттиска печати (при наличии) лица, составившего описание местоположения границ объекта

С
↑



Масштаб 1:2 000

Используемые условные знаки и обозначения:

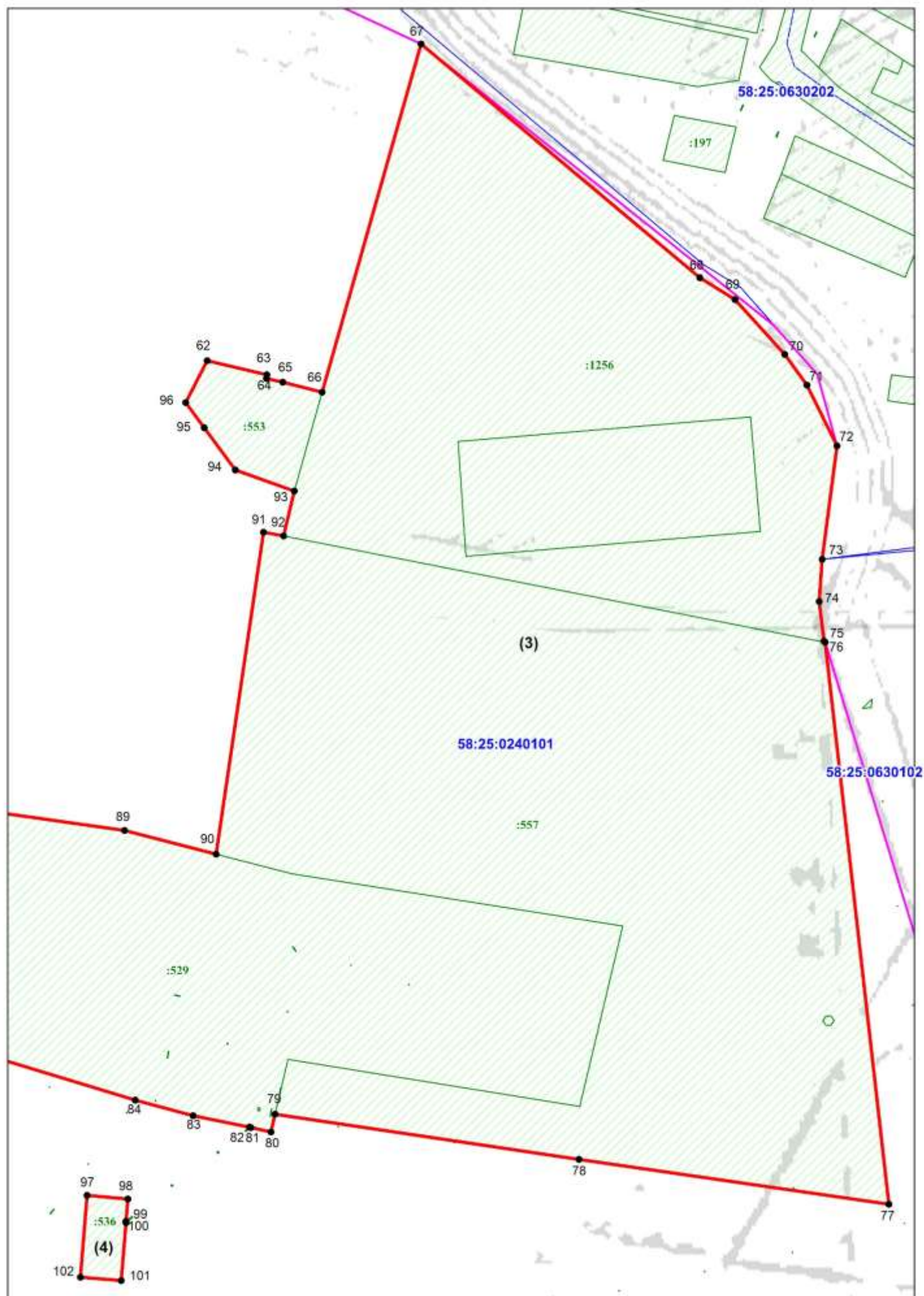
- - граница объекта
- - граница кадастрового квартала
- 58:25:0240101 - номер кадастрового квартала
- - граница населенного пункта
- 20 - характерная (поворотная) точка границы объекта
- : 552 - номер земельного участка
- (2) - номер контура

Подпись _____ Дата «30» 05 2021 г.
Место для оттиска печати (при наличии) лица, составившего описание местоположения границ объекта

План границ объекта

Лист 3

С
↑



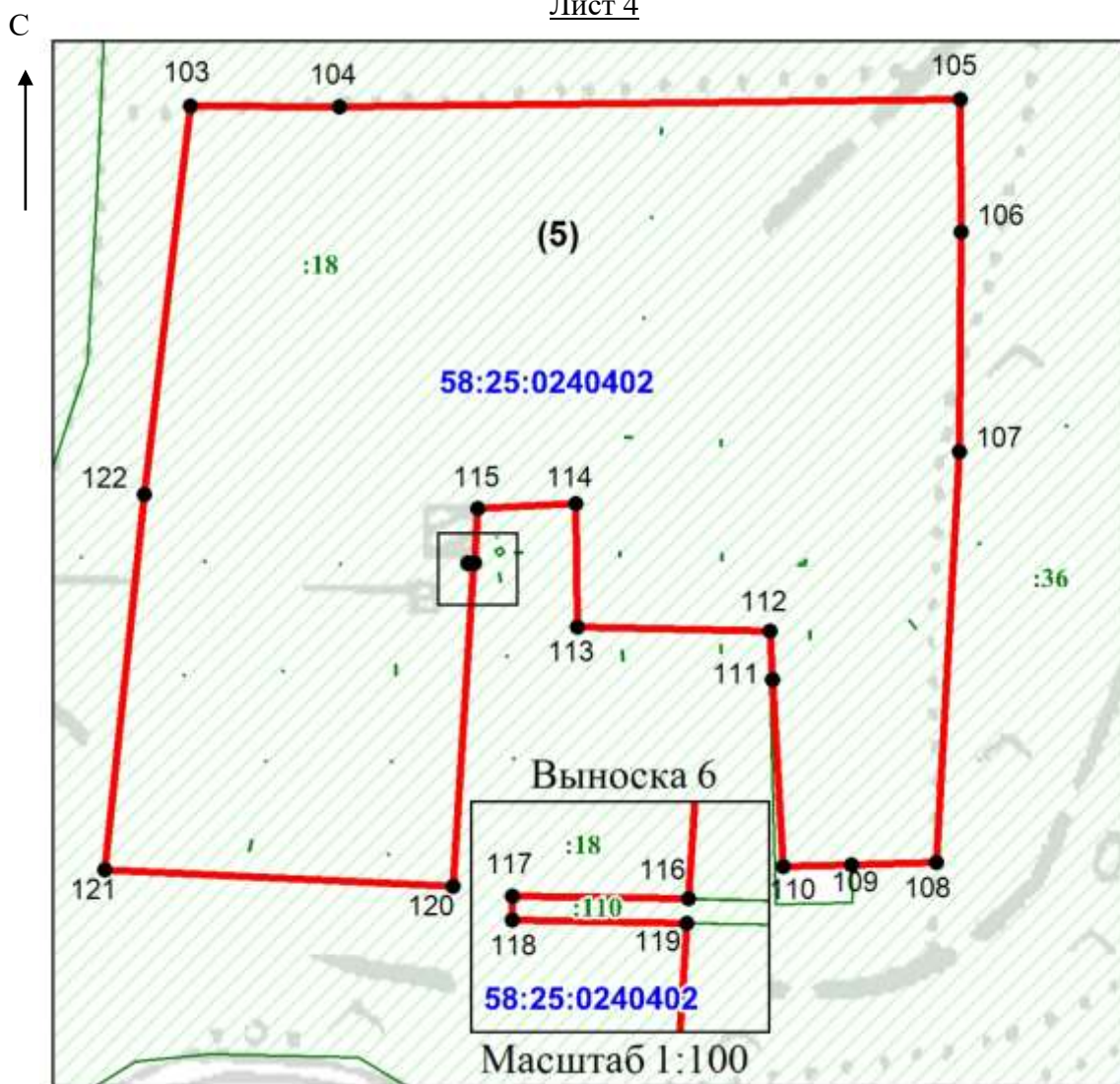
Масштаб 1:2 000

Используемые условные знаки и обозначения:

- - граница объекта
- - граница кадастрового квартала
- 58:25:0240101 - номер кадастрового квартала
- - граница населенного пункта
- 80 - характерная (поворотная) точка границы объекта
- : 557 - номер земельного участка
- (3)** - номер контура




Подпись _____ Дата «30» 05 2021 г.

Место для оттиска печати (при наличии) лица, составившего описание местоположения границ объекта



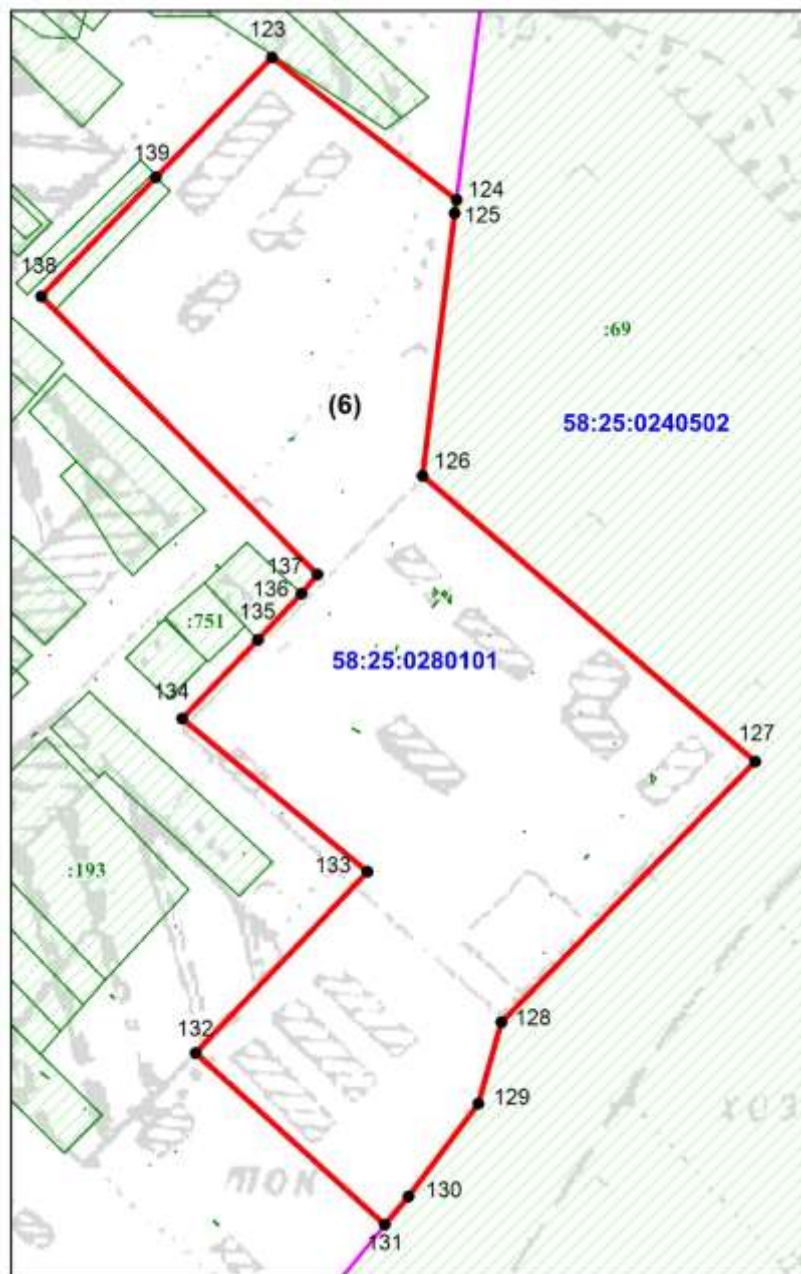
Масштаб 1:3 000

Используемые условные знаки и обозначения:

- | | |
|---|--|
|  | - граница объекта |
|  | - граница кадастрового квартала |
| 58:25:0240402 | - номер кадастрового квартала |
|  | - граница населенного пункта |
| ● 115 | - характерная (поворотная) точка границы объекта |
| : 18 | - номер земельного участка |
| (5) | - номер контура |

Подпись _____ Дата «30» 05 2021 г.

Место для оттиска печати (при наличии) лица, составившего описание местоположения границ объекта



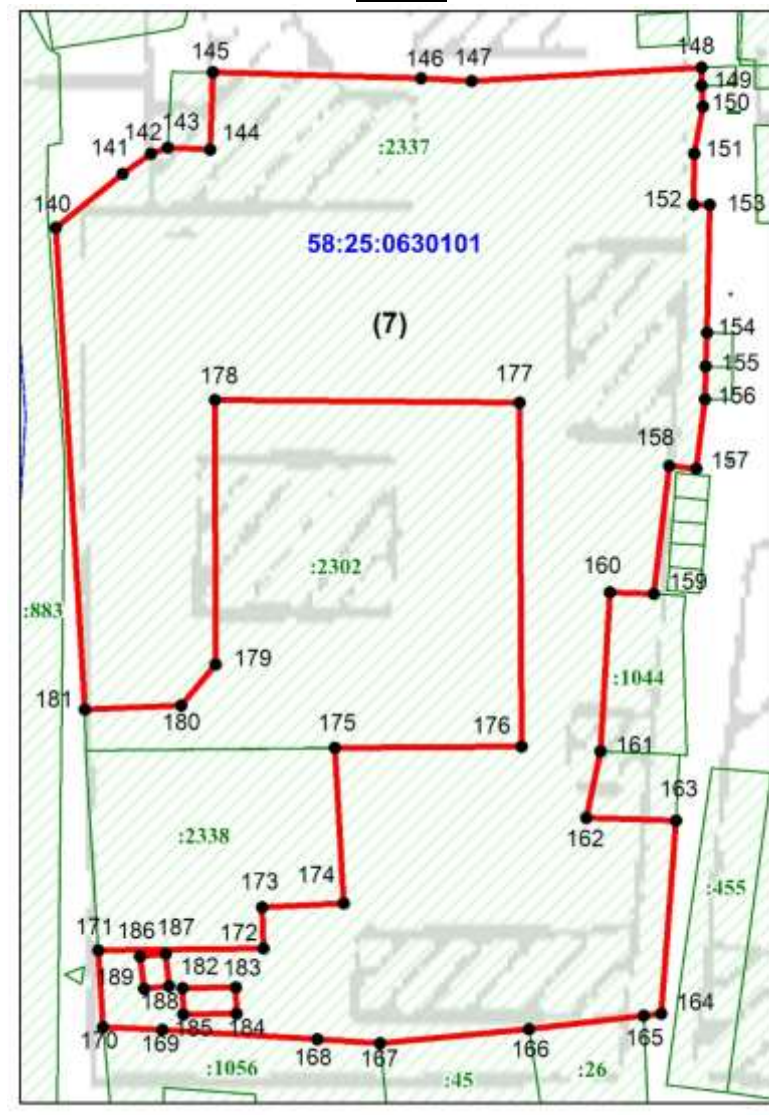
Масштаб 1:4 000

Используемые условные знаки и обозначения:

- | | |
|---------------|--|
| | - граница объекта |
| | - граница кадастрового квартала |
| 58:25:0280101 | - номер кадастрового квартала |
| | - граница населенного пункта |
| • 133 | - характерная (поворотная) точка границы объекта |
| : 93 | - номер земельного участка |
| (6) | - номер контура |

Подпись _____ Дата «30» 05 2021 г.

Место для оттиска печати (при наличии) лица, составившего описание местоположения границ объекта

С
↑

Масштаб 1:1 500

Используемые условные знаки и обозначения:

- - граница объекта
- - граница кадастрового квартала
- 58:25:0630101 - номер кадастрового квартала
- - граница населенного пункта
- 180 - характерная (поворотная) точка границы объекта
- : 2302 - номер земельного участка
- (7) - номер контура

Подпись _____ Дата «30» 05 2021 г.

Место для оттиска печати (при наличии) лица, составившего описание местоположения границ объекта

ОПИСАНИЕ МЕСТОПОЛОЖЕНИЯ ГРАНИЦ

II Производственная зона

(наименование объекта, местоположение которого описано (далее – объект))

Раздел 1

Сведения об объекте

№ п/п	Характеристики объекта	Описание характеристик
1	2	3
1	Местоположение объекта	Пензенская область, Сердобский район, Пригородный сельсовет: с. Пригородное II Производственная зона
2	Площадь объекта \pm величина погрешности определения площади ($P \pm \Delta P$)	-
3	Иные характеристики объекта	-

Раздел 2

Сведения о местоположении границ объекта

1. Система координат: МСК-58, зона 1

2. Сведения о характерных точках границ объекта

Обозначение характерных точек границ	Координаты, м		Метод определения координат характерной точки	Средняя квадратическая погрешность положения характерной точки (M_t), м	Описание обозначения точки на местности (при наличии)
	X	Y			
1	2	3	4	5	6
Контур 1					
1	297647,06	1379547,79	Геодезический метод	0,1	-
2	297632,5	1379695,51	Геодезический метод	0,1	-
3	297535,47	1379671,91	Геодезический метод	0,1	-
4	297552,6	1379615,6	Геодезический метод	0,1	-
5	297552,75	1379615,12	Геодезический метод	0,1	-
6	297553,08	1379614,03	Геодезический метод	0,1	-
7	297524,5	1379605,16	Геодезический метод	0,1	-
8	297529,03	1379589,98	Геодезический метод	0,1	-
9	297553,84	1379597,72	Геодезический метод	0,1	-
10	297560,27	1379575,96	Геодезический метод	0,1	-
11	297579,41	1379581,71	Геодезический метод	0,1	-
12	297592,88	1379536,84	Геодезический метод	0,1	-
1	297647,06	1379547,79	Геодезический метод	0,1	-
3. Сведения о характерных точках части (частей) границы объекта					
Обозначение характерных точек границ	Координаты, м		Метод определения координат характерной точки	Средняя квадратическая погрешность положения характерной точки (M_t), м	Описание обозначения точки на местности (при наличии)
	X	Y			
1	2	3	4	5	6
Часть № 1					
-	-	-	-	-	-
Часть № 2					
-	-	-	-	-	-
Часть № ...					
-	-	-	-	-	-

Раздел 3

Сведения о местоположении измененных (уточненных) границ объекта							
1. Система координат: МСК-58, зона 1							
2. Сведения о характерных точках границ объекта							
Обозначение характерных точек границ	Существующие координаты, м		Измененные (уточненные) координаты, м		Метод определения координат характерной точки	Средняя квадратическая погрешность положения характерной точки (М _t), м	Описание обозначения точки на местности (при наличии)
	X	Y	X	Y			
1	2	3	4	5	6	7	8
-	-	-	-	-	-	-	-
3. Сведения о характерных точках части (частей) границы объекта							
Часть № 1							
-	-	-	-	-	-	-	-
Часть № 2							
-	-	-	-	-	-	-	-
Часть № ...							
-	-	-	-	-	-	-	-



Масштаб 1:600

Используемые условные знаки и обозначения:

- | | |
|--|--|
| — | - граница объекта |
| — | - граница кадастрового квартала |
| 58:25:0240101 | - номер кадастрового квартала |
| — | - граница населенного пункта |
| • 1 | - характерная (поворотная) точка границы объекта |
| : 565 | - номер земельного участка |
| (1) | - номер контура |

Подпись _____ Дата «30» __05__ 2021 г.

Место для оттиска печати (при наличии) лица, составившего описание местоположения границ объекта

ОПИСАНИЕ МЕСТОПОЛОЖЕНИЯ ГРАНИЦ

И Зона инженерной инфраструктуры

(наименование объекта, местоположение которого описано (далее – объект))

Раздел 1

Сведения об объекте

№ п/п	Характеристики объекта	Описание характеристик
1	2	3
1	Местоположение объекта	Пензенская область, Сердобский район, Пригодный сельсовет: с. Пригородное И Зона инженерной инфраструктуры
2	Площадь объекта \pm величина погрешности определения площади ($P \pm \Delta P$)	-
3	Иные характеристики объекта	-

Раздел 2

Сведения о местоположении границ объекта

1. Система координат: МСК-58, зона 1

2. Сведения о характерных точках границ объекта

Обозначение характерных точек границ	Координаты, м		Метод определения координат характерной точки	Средняя квадратическая погрешность положения характерной точки (M_t), м	Описание обозначения точки на местности (при наличии)
	X	Y			
1	2	3	4	5	6
Контур 1					
1	299491,08	1375229,34	Картометрический метод	5,00	-
2	299445,85	1375365,9	Картометрический метод	5,00	-
3	299414,59	1375355,85	Картометрический метод	5,00	-
4	299415,8	1375352,34	Картометрический метод	5,00	-
5	299403,21	1375348,26	Картометрический метод	5,00	-
6	299403,21	1375347,03	Картометрический метод	5,00	-
7	299401,02	1375345,77	Картометрический метод	5,00	-
8	299399,02	1375346,91	Картометрический метод	5,00	-
9	299233,32	1375293,33	Картометрический метод	5,00	-
10	299224,8	1375291,02	Картометрический метод	5,00	-
11	299218,07	1375289,07	Картометрический метод	5,00	-
12	299223,84	1375269	Картометрический метод	5,00	-
13	299240,37	1375211,37	Картометрический метод	5,00	-
14	299259,48	1375144,92	Картометрический метод	5,00	-
15	299264,07	1375145,07	Картометрический метод	5,00	-
16	299267,94	1375133,67	Картометрический метод	5,00	-
17	299339,01	1375156,77	Картометрический метод	5,00	-
18	299329,77	1375187,13	Картометрический метод	5,00	-
19	299439,21	1375220,64	Картометрический метод	5,00	-
20	299441,55	1375213,26	Картометрический метод	5,00	-
1	299491,08	1375229,34	Картометрический метод	5,00	-
Контур 2					
21	297609,95	1379007,15	Геодезический метод	0,2	Закрепление отсутствует
22	297607,88	1379069,42	Геодезический метод	0,2	Закрепление отсутствует
23	297572,55	1379069,21	Геодезический метод	0,2	Закрепление отсутствует
24	297573,21	1379006,95	Геодезический метод	0,2	Закрепление отсутствует
21	297609,95	1379007,15	Геодезический метод	0,2	Закрепление отсутствует

3. Сведения о характерных точках части (частей) границы объекта					
Обозначение характерных точек границ	Координаты, м		Метод определения координат характерной точки	Средняя квадратичес кая погрешност ь положения характерной точки (М _т), м	Описание обозначения точки на местности (при наличии)
	X	Y			
1	2	3	4	5	6
Часть № 1					
-	-	-	-	-	-
Часть № 2					
-	-	-	-	-	-
Часть № ...					
-	-	-	-	-	-

Раздел 3

Сведения о местоположении измененных (уточненных) границ объекта							
1. Система координат: МСК-58, зона 1							
2. Сведения о характерных точках границ объекта							
Обозначение характерных точек границ	Существующие координаты, м		Измененные (уточненные) координаты, м		Метод определения координат характерной точки	Средняя квадратическая погрешность положения характерной точки (M _t), м	Описание обозначени я точки на местности (при наличии)
	X	Y	X	Y			
1	2	3	4	5	6	7	8
-	-	-	-	-	-	-	-
3. Сведения о характерных точках части (частей) границы объекта							
Часть № 1							

И Зона инженерной инфраструктуры
План границ объекта
Обзорная схема расположения

С
↑

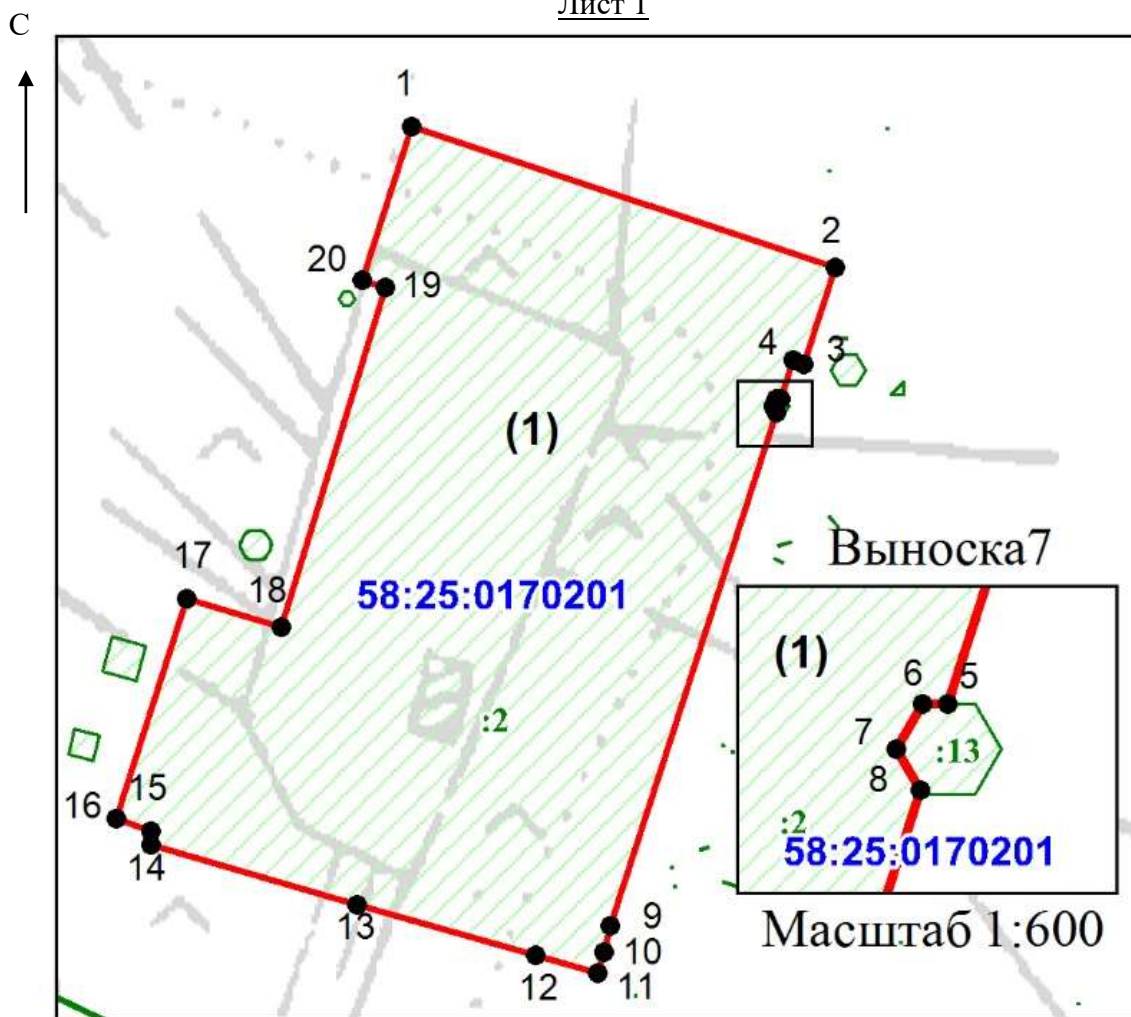


Масштаб 1:15 000

Используемые условные знаки и обозначения:

- граница объекта
- граница кадастрового квартала
- 58:25:0240402 - номер кадастрового квартала
- граница населенного пункта
- 1 - характерная (поворотная) точка границы объекта
- : 1 - номер земельного участка
- (2) - номер контура

Подпись _____ Дата «30» 05 2021 г.
Место для оттиска печати (при наличии) лица, составившего описание местоположения границ объекта



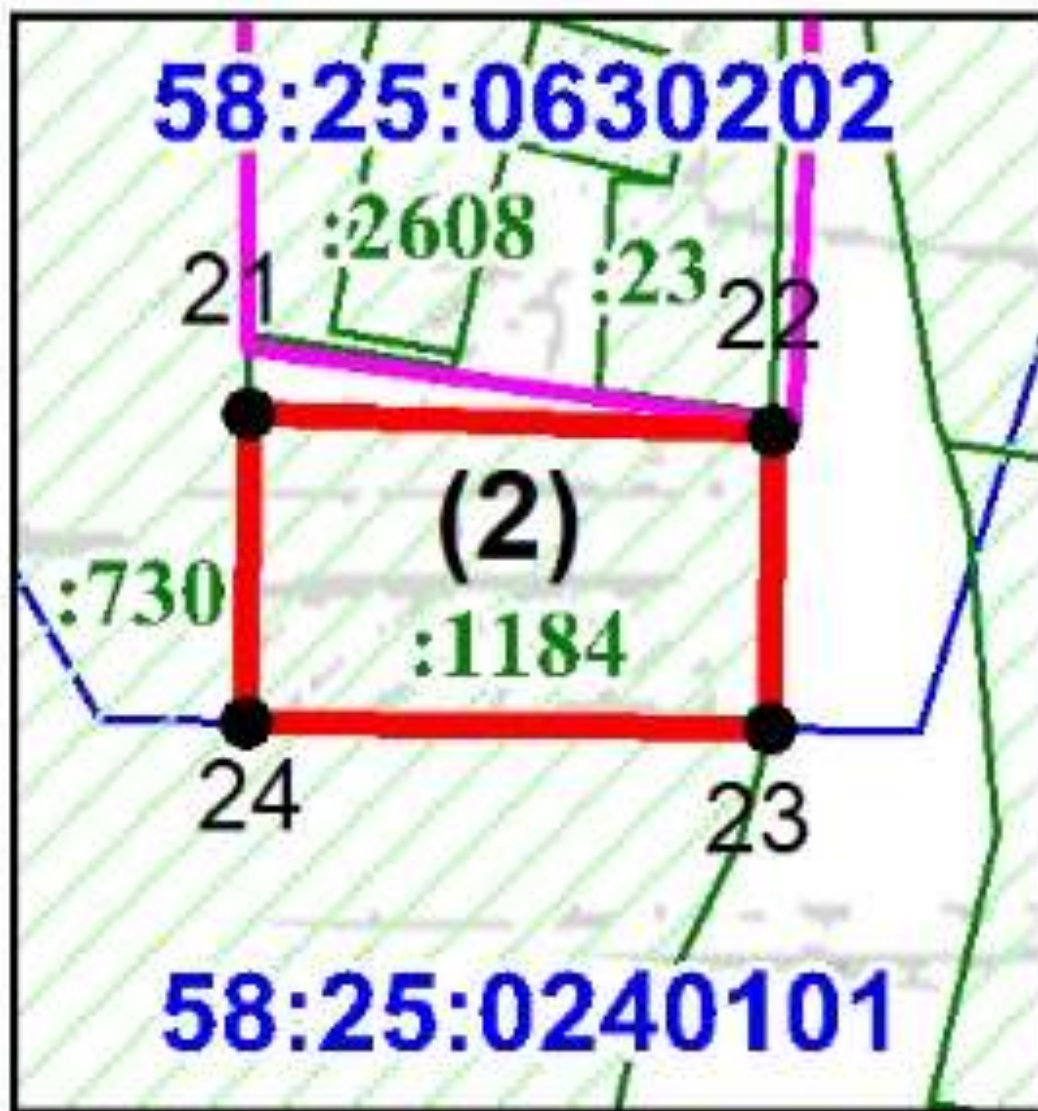
Масштаб 1:4 000

Используемые условные знаки и обозначения:

- - граница объекта
- - граница кадастрового квартала
- 58:25:0170201 - номер кадастрового квартала
- - граница населенного пункта
- 1 - характерная (поворотная) точка границы объекта
- : 2 - номер земельного участка
- (1) - номер контура

Подпись _____ Дата «30» 05 2021 г.

Место для оттиска печати (при наличии) лица, составившего описание местоположения границ объекта

С
↑

Масштаб 1:4 000

Используемые условные знаки и обозначения:

- | | |
|---|--|
| — | - граница объекта |
| — | - граница кадастрового квартала |
| 58:25:0240101 | - номер кадастрового квартала |
| — | - граница населенного пункта |
| • 21 | - характерная (поворотная) точка границы объекта |
| : 1184 | - номер земельного участка |
| (2) | - номер контура |

Подпись _____ Дата «30» 05 2021 г.

Место для оттиска печати (при наличии) лица, составившего описание местоположения границ объекта

ОПИСАНИЕ МЕСТОПОЛОЖЕНИЯ ГРАНИЦ

О Общественно-деловая зона

(наименование объекта, местоположение которого описано (далее – объект))

Раздел 1

Сведения об объекте

№ п/п	Характеристики объекта	Описание характеристик
1	2	3
1	Местоположение объекта	Пензенская область, Сердобский район, Пригородный сельсовет: с. Пригородное, с. Байка О Общественно-деловая зона
2	Площадь объекта ± величина погрешности определения площади ($P \pm \Delta P$)	-
3	Иные характеристики объекта	-

Раздел 2

Сведения о местоположении границ объекта

1. Система координат: МСК-58, зона 1

2. Сведения о характерных точках границ объекта

Обозначение характерных точек границ	Координаты, м		Метод определения координат характерной точки	Средняя квадратичес кая погрешност ь положения характерной точки (M_t), м	Описание обозначения точки на местности (при наличии)
	X	Y			
1	2	3	4	5	6
Контур 1					
1	299524,15	1378422,1	Картометрический метод	5,00	-
2	299514,5	1378444,71	Картометрический метод	5,00	-
3	299500,46	1378456,96	Картометрический метод	5,00	-
4	299477,44	1378449,73	Картометрический метод	5,00	-
5	299474,61	1378425,41	Картометрический метод	5,00	-
6	299473,81	1378419,35	Картометрический метод	5,00	-
7	299485,42	1378418,36	Картометрический метод	5,00	-
8	299498,62	1378417,09	Картометрический метод	5,00	-
9	299498,82	1378420,61	Картометрический метод	5,00	-
10	299516,45	1378421,11	Картометрический метод	5,00	-
1	299524,15	1378422,1	Картометрический метод	5,00	-
Контур 2					
11	298985,67	1378722,29	Картометрический метод	5,00	-
12	298991,77	1378764,12	Картометрический метод	5,00	-
13	299013,64	1378760,86	Картометрический метод	5,00	-
14	299020,28	1378800,2	Картометрический метод	5,00	-
15	299030,55	1378798,87	Картометрический метод	5,00	-
16	299042,31	1378918,6	Картометрический метод	5,00	-
17	299043	1378926,02	Картометрический метод	5,00	-
18	299034,39	1378927,02	Картометрический метод	5,00	-
19	299036,14	1378946,37	Картометрический метод	5,00	-
20	299011,38	1378949,36	Картометрический метод	5,00	-
21	299003,62	1378886,52	Картометрический метод	5,00	-
22	298879,69	1378901,38	Картометрический метод	5,00	-
23	298876,46	1378877,76	Картометрический метод	5,00	-
24	298873,85	1378858,62	Картометрический метод	5,00	-
25	298857,8	1378740,94	Картометрический метод	5,00	-
11	298985,67	1378722,29	Картометрический метод	5,00	-
Контур 3					
26	299130,73	1378961,43	Геодезический метод	0,3	-

27	299132,94	1379038,56	Картометрический метод	5,00	-
28	299079,45	1379038,47	Картометрический метод	5,00	-
29	299080,5	1378999,11	Геодезический метод	0,1	-
30	299065,86	1378998,62	Геодезический метод	0,1	-
31	299066,28	1378990,65	Геодезический метод	0,1	-
32	299065,1	1378987,46	Геодезический метод	0,1	-
33	299061,36	1378982,11	Геодезический метод	0,1	-
34	299051,11	1378969,54	Геодезический метод	0,1	-
35	299067,13	1378970,51	Картометрический метод	5,00	-
36	299083,82	1378970,1	Картометрический метод	5,00	-
37	299085,01	1378968,93	Геодезический метод	0,3	-
26	299130,73	1378961,43	Геодезический метод	0,3	-
Контур 4					
38	299018,56	1378999,5	Геодезический метод	0,1	Закрепление отсутствует
39	299018,09	1379056,93	Геодезический метод	0,1	Закрепление отсутствует
40	298953,01	1379057,39	Геодезический метод	0,1	Закрепление отсутствует
41	298952,67	1379022,22	Геодезический метод	0,1	-
42	298923,34	1379023,89	Геодезический метод	0,1	-
43	298922,52	1379008,46	Геодезический метод	0,1	-
44	298914,77	1379008,77	Геодезический метод	0,1	-
45	298914,35	1378977,58	Геодезический метод	0,1	-
46	298952,22	1378975,19	Геодезический метод	0,1	Закрепление отсутствует
47	298959,89	1378975,03	Геодезический метод	0,1	Закрепление отсутствует
48	298960,74	1378993,22	Геодезический метод	0,1	Закрепление отсутствует
49	298968,46	1378999,62	Геодезический метод	0,1	Закрепление отсутствует
38	299018,56	1378999,5	Геодезический метод	0,1	Закрепление отсутствует
Контур 5					
50	299024,92	1379092,12	Геодезический метод	0,3	-
51	299024,68	1379097,1	Геодезический метод	0,3	-
52	299018,74	1379096,99	Геодезический метод	0,3	-
53	299018,77	1379091,9	Геодезический метод	0,3	-
50	299024,92	1379092,12	Геодезический метод	0,3	-
Контур 6					
54	298913,2	1378985,48	Геодезический метод	0,1	-
55	298913,77	1378990,24	Геодезический метод	0,1	-
56	298907,65	1378990,9	Геодезический метод	0,1	-
57	298907,06	1378986,16	Геодезический метод	0,1	-
54	298913,2	1378985,48	Геодезический метод	0,1	-
Контур 7					
58	298907,22	1378993,49	Геодезический метод	0,1	-
59	298907,4	1379003,5	Геодезический метод	0,1	-
60	298902,4	1379003,59	Геодезический метод	0,1	-
61	298902,22	1378993,58	Геодезический метод	0,1	-
58	298907,22	1378993,49	Геодезический метод	0,1	-
Контур 8					
62	298982,17	1379074	Геодезический метод	0,3	-
63	298981,92	1379082,29	Геодезический метод	0,3	-
64	299006,05	1379085,2	Геодезический метод	0,1	-
65	299005,63	1379090,24	Геодезический метод	0,1	-
66	299004,26	1379092,8	Геодезический метод	0,3	-
67	298999,62	1379092,49	Геодезический метод	0,3	-
68	298995,1	1379092,14	Геодезический метод	0,3	-
69	298991,03	1379091,83	Геодезический метод	0,3	-
70	298986,54	1379091,49	Геодезический метод	0,3	-
71	298982,05	1379091,08	Геодезический метод	0,3	-
72	298981,56	1379088,26	Геодезический метод	0,3	-
73	298976,49	1379087,72	Геодезический метод	0,3	-
74	298951,39	1379088,56	Геодезический метод	0,3	-

75	298951,45	1379087,08	Геодезический метод	0,3	-
76	298938,94	1379086,51	Геодезический метод	0,1	-
77	298939,52	1379069,56	Геодезический метод	0,1	-
78	298952,05	1379072,26	Геодезический метод	0,1	-
62	298982,17	1379074	Геодезический метод	0,3	-
Контур 9					
79	298815,34	1378917,43	Картометрический метод	5,00	-
80	298819,35	1378937,8	Картометрический метод	5,00	-
81	298791,35	1378943,91	Картометрический метод	5,00	-
82	298786,71	1378924,95	Картометрический метод	5,00	-
83	298778,76	1378926,51	Картометрический метод	5,00	-
84	298776,43	1378916,14	Картометрический метод	5,00	-
85	298784,36	1378915,02	Картометрический метод	5,00	-
86	298785,86	1378922,25	Картометрический метод	5,00	-
87	298796,83	1378921,18	Картометрический метод	5,00	-
79	298815,34	1378917,43	Картометрический метод	5,00	-
Контур 10					
88	298899,87	1378978,5	Геодезический метод	0,1	-
89	298899,28	1378989,65	Геодезический метод	0,1	-
90	298897,56	1379018,91	Геодезический метод	0,1	-
91	298896,86	1379030,76	Геодезический метод	0,1	-
92	298899,45	1379058,8	Геодезический метод	0,1	-
93	298902,09	1379080,35	Геодезический метод	0,1	-
94	298876,75	1379081,6	Геодезический метод	0,3	-
95	298873,42	1379076,39	Геодезический метод	0,3	-
96	298871,38	1379061,19	Геодезический метод	0,3	-
97	298868,04	1379033,65	Геодезический метод	0,3	-
98	298865,53	1379007,55	Геодезический метод	0,3	-
99	298863,85	1378990,15	Геодезический метод	0,3	-
100	298863,06	1378981,96	Геодезический метод	0,3	-
88	298899,87	1378978,5	Геодезический метод	0,1	-
Контур 11					
101	298846,9	1379009,11	Геодезический метод	0,1	Закрепление отсутствует
102	298847,86	1379015,81	Геодезический метод	0,1	Закрепление отсутствует
103	298850,19	1379032,08	Геодезический метод	0,1	-
104	298850,61	1379038,32	Геодезический метод	0,1	-
105	298851,18	1379048,82	Геодезический метод	0,2	Закрепление отсутствует
106	298846,2	1379049,26	Геодезический метод	0,2	Закрепление отсутствует
107	298845,49	1379041,3	Геодезический метод	0,2	Закрепление отсутствует
108	298844,64	1379038,86	Геодезический метод	0,1	-
109	298841,88	1379016,46	Геодезический метод	0,1	-
110	298840,67	1379001,52	Геодезический метод	0,1	Закрепление отсутствует
111	298845,64	1379000,98	Геодезический метод	0,1	Закрепление отсутствует
101	298846,9	1379009,11	Геодезический метод	0,1	Закрепление отсутствует
Контур 12					
112	298822,37	1378972,93	Геодезический метод	0,2	Закрепление отсутствует
113	298825,04	1378991,17	Геодезический метод	0,2	Закрепление отсутствует
114	298821,41	1378991,75	Геодезический метод	0,2	Закрепление отсутствует
115	298808,25	1378994,34	Геодезический метод	0,2	Закрепление отсутствует
116	298806,16	1378994,73	Геодезический метод	0,2	Закрепление отсутствует
117	298803,65	1378994,38	Геодезический метод	0,2	Закрепление отсутствует

118	298799	1378995,31	Геодезический метод	0,2	Закрепление отсутствует
119	298778,56	1378998,41	Геодезический метод	0,2	Закрепление отсутствует
120	298776,12	1378999,84	Геодезический метод	0,2	Закрепление отсутствует
121	298762,5	1379001,5	Геодезический метод	0,2	Закрепление отсутствует
122	298762,05	1378979,83	Геодезический метод	0,2	Закрепление отсутствует
112	298822,37	1378972,93	Геодезический метод	0,2	Закрепление отсутствует
Контур 13					
123	298973,9	1379343,37	Геодезический метод	0,3	-
124	298967,74	1379385,62	Геодезический метод	0,3	-
125	298932	1379381,56	Геодезический метод	0,3	-
126	298924,99	1379380,76	Геодезический метод	0,3	-
127	298914,24	1379379,14	Геодезический метод	0,3	-
128	298911,82	1379381,32	Геодезический метод	0,3	-
129	298908,85	1379404,98	Геодезический метод	0,3	-
130	298886,93	1379402,66	Геодезический метод	0,3	-
131	298889,81	1379378,24	Геодезический метод	0,3	-
132	298891,85	1379361,01	Геодезический метод	0,1	Нет закрепления
133	298895,75	1379327,99	Геодезический метод	0,1	Нет закрепления
134	298899,56	1379328,27	Геодезический метод	0,3	-
135	298902,11	1379312,53	Геодезический метод	0,3	-
136	298918,17	1379314,05	Геодезический метод	0,3	-
137	298916,63	1379330	Геодезический метод	0,3	-
138	298928,67	1379332,1	Геодезический метод	0,3	-
139	298930,93	1379333,46	Геодезический метод	0,3	-
140	298934,62	1379334,16	Геодезический метод	0,3	-
141	298934,84	1379332,35	Геодезический метод	0,3	-
142	298939,45	1379332,92	Геодезический метод	0,3	-
143	298939,21	1379335,04	Геодезический метод	0,3	-
144	298939,86	1379335,21	Геодезический метод	0,3	-
145	298939,81	1379336,95	Геодезический метод	0,3	-
123	298973,9	1379343,37	Геодезический метод	0,3	-
Контур 14					
146	298785,04	1379950,38	Геодезический метод	0,2	Временный межевой знак
147	298779,56	1379963,8	Геодезический метод	0,2	Временный межевой знак
148	298801,46	1379973,35	Геодезический метод	0,3	-
149	298806,17	1379975,32	Геодезический метод	0,3	-
150	298799,71	1379989,27	Геодезический метод	0,3	-
151	298785,37	1380020,5	Геодезический метод	0,3	-
152	298747,98	1380004,21	Геодезический метод	0,3	-
153	298730,76	1379996,69	Геодезический метод	0,3	-
154	298724,23	1379993,87	Геодезический метод	0,3	-
155	298735,14	1379969,97	Геодезический метод	0,3	-
156	298742,17	1379953,3	Геодезический метод	0,3	-
157	298743,97	1379948,27	Геодезический метод	0,3	-
158	298747,67	1379949,88	Геодезический метод	0,2	Закрепление отсутствует
159	298752,04	1379938,43	Геодезический метод	0,2	Временный межевой знак
146	298785,04	1379950,38	Геодезический метод	0,2	Временный межевой знак
Контур 15					
160	298523,82	1379776,84	Картометрический метод	5,00	-
161	298516,94	1379810,15	Геодезический метод	0,1	Нет закрепления
162	298518,46	1379812,83	Геодезический метод	0,1	Нет закрепления
163	298518,16	1379815,33	Геодезический метод	0,1	-
164	298522,24	1379816,1	Геодезический метод	0,1	-
165	298516,83	1379840,14	Геодезический метод	0,1	-
166	298502,01	1379884,59	Геодезический метод	0,3	-

167	298444,79	1379857,51	Геодезический метод	0,3	-
168	298461,43	1379825,05	Картометрический метод	5,00	-
169	298465,42	1379816,97	Картометрический метод	5,00	-
170	298475,66	1379784,55	Картометрический метод	5,00	-
171	298476,93	1379770,68	Картометрический метод	5,00	-
160	298523,82	1379776,84	Картометрический метод	5,00	-
Контур 16					
172	298629,51	1379993,23	Геодезический метод	0,1	-
173	298564,53	1380098,98	Геодезический метод	0,1	-
174	298526,41	1380081,13	Картометрический метод	5,00	-
175	298460,82	1380073,83	Картометрический метод	5,00	-
176	298486,26	1380032,23	Картометрический метод	5,00	-
177	298499,38	1380039,16	Картометрический метод	5,00	-
178	298511,49	1380023,62	Геодезический метод	0,1	Закрепление отсутствует
179	298558,34	1379949,41	Картометрический метод	5,00	-
172	298629,51	1379993,23	Геодезический метод	0,1	-
Контур 17					
180	298564,88	1380136,32	Геодезический метод	0,2	-
181	298561,42	1380143,05	Геодезический метод	0,2	-
182	298555,7	1380153,68	Геодезический метод	0,2	-
183	298541,76	1380145,85	Геодезический метод	0,2	-
184	298532,08	1380161,44	Геодезический метод	0,2	-
185	298529,59	1380165,57	Геодезический метод	0,2	-
186	298525,04	1380163,56	Геодезический метод	0,2	-
187	298511,64	1380157,02	Геодезический метод	0,2	-
188	298498,28	1380149,74	Геодезический метод	0,2	-
189	298487,2	1380140,84	Геодезический метод	0,2	-
190	298491,08	1380134,1	Геодезический метод	0,2	-
191	298512,07	1380103,4	Геодезический метод	0,2	-
180	298564,88	1380136,32	Геодезический метод	0,2	-
Контур 18					
192	289409,1	1379305,42	Картометрический метод	5,00	-
193	289391,49	1379324,62	Картометрический метод	5,00	-
194	289376,21	1379309,99	Картометрический метод	5,00	-
195	289393,5	1379290,79	Картометрический метод	5,00	-
192	289409,1	1379305,42	Картометрический метод	5,00	-
Контур 19					
196	289370,23	1379380,2	Картометрический метод	5,00	-
197	289406,85	1379417,18	Картометрический метод	5,00	-
198	289367,85	1379462,2	Картометрический метод	5,00	-
199	289328,94	1379423,74	Картометрический метод	5,00	-
196	289370,23	1379380,2	Картометрический метод	5,00	-
Контур 20					
200	289309,43	1379357,22	Картометрический метод	5,00	-
201	289285,33	1379390,39	Картометрический метод	5,00	-
202	289255	1379368,44	Картометрический метод	5,00	-
203	289278,54	1379335,74	Картометрический метод	5,00	-
200	289309,43	1379357,22	Картометрический метод	5,00	-
Контур 21					
204	289004,45	1379232,29	Картометрический метод	5,00	-
205	288975,75	1379269,3	Картометрический метод	5,00	-
206	288958,19	1379257,73	Картометрический метод	5,00	-
207	288985,99	1379220,21	Картометрический метод	5,00	-
204	289004,45	1379232,29	Картометрический метод	5,00	-
Контур 22					
208	289127,26	1379430,78	Картометрический метод	5,00	-
209	289106,11	1379459,62	Картометрический метод	5,00	-
210	289029,69	1379410,06	Картометрический метод	5,00	-
211	289047,16	1379382,64	Картометрический метод	5,00	-
208	289127,26	1379430,78	Картометрический метод	5,00	-
Контур 23					
212	289188,1	1379424,01	Картометрический метод	5,00	-
213	289199,21	1379435,88	Картометрический метод	5,00	-
214	289172,02	1379472,17	Картометрический метод	5,00	-
215	289206,98	1379516,63	Картометрический метод	5,00	-

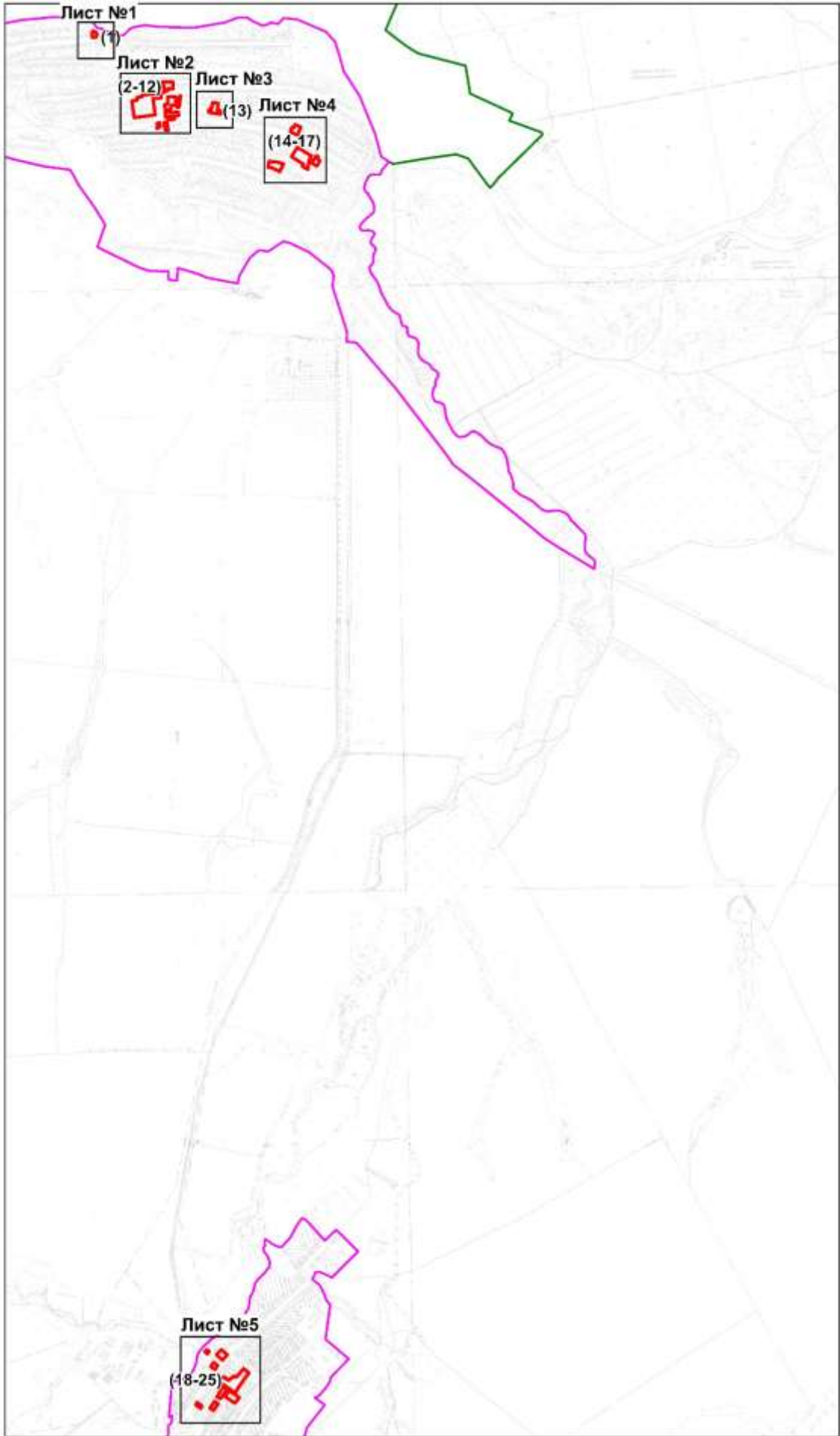
216	289197,25	1379532,64	Картометрический метод	5,00	-
217	289224,47	1379556,2	Картометрический метод	5,00	-
218	289263,02	1379588,62	Картометрический метод	5,00	-
219	289231,18	1379629,47	Картометрический метод	5,00	-
220	289190,2	1379599,11	Картометрический метод	5,00	-
221	289168,3	1379581,84	Картометрический метод	5,00	-
222	289152,31	1379572,82	Картометрический метод	5,00	-
223	289136,78	1379562,15	Картометрический метод	5,00	-
224	289118,69	1379549,72	Картометрический метод	5,00	-
225	289114,59	1379546,9	Картометрический метод	5,00	-
226	289082,3	1379524,82	Картометрический метод	5,00	-
227	289080,66	1379517,28	Картометрический метод	5,00	-
228	289134,64	1379435,45	Картометрический метод	5,00	-
229	289161,04	1379402,82	Картометрический метод	5,00	-
230	289179,24	1379417,07	Картометрический метод	5,00	-
212	289188,1	1379424,01	Картометрический метод	5,00	-
Контур 24					
231	289010,86	1379364,57	Картометрический метод	5,00	-
232	288993,71	1379392,58	Картометрический метод	5,00	-
233	288943,03	1379357,34	Картометрический метод	5,00	-
234	288959,68	1379330,34	Картометрический метод	5,00	-
231	289010,86	1379364,57	Картометрический метод	5,00	-
Контур 25					
235	289093,28	1379474,71	Картометрический метод	5,00	-
236	289039,36	1379555,19	Картометрический метод	5,00	-
237	289022,90	1379541,63	Картометрический метод	5,00	-
238	288997,36	1379520,73	Картометрический метод	5,00	-
239	289048,26	1379447,19	Картометрический метод	5,00	-
235	289093,28	1379474,71	Картометрический метод	5,00	-
3. Сведения о характерных точках части (частей) границы объекта					
Обозначение характерных точек границ	Координаты, м		Метод определения координат характерной точки	Средняя квадратичес кая погрешност ь положения характерной точки (M _t), м	Описание обозначения точки на местности (при наличии)
	X	Y			
1	2	3	4	5	6
Часть № 1					
-	-	-	-	-	-
Часть № 2					
-	-	-	-	-	-
Часть № ...					
-	-	-	-	-	-

Раздел 3

Сведения о местоположении измененных (уточненных) границ объекта							
1. Система координат: МСК-58, зона 1							
2. Сведения о характерных точках границ объекта							
Обозначение характерных точек границ	Существующие координаты, м		Измененные (уточненные) координаты, м		Метод определения координат характерной точки	Средняя квадратическая погрешность положения характерной точки (М _т), м	Описание обозначени я точки на местности (при наличии)
	X	Y	X	Y			
1	2	3	4	5	6	7	8
-	-	-	-	-	-	-	-
3. Сведения о характерных точках части (частей) границы объекта							
Часть № 1							

О Общественно-деловая зона
План границ объекта
Обзорная схема расположения

С
↑



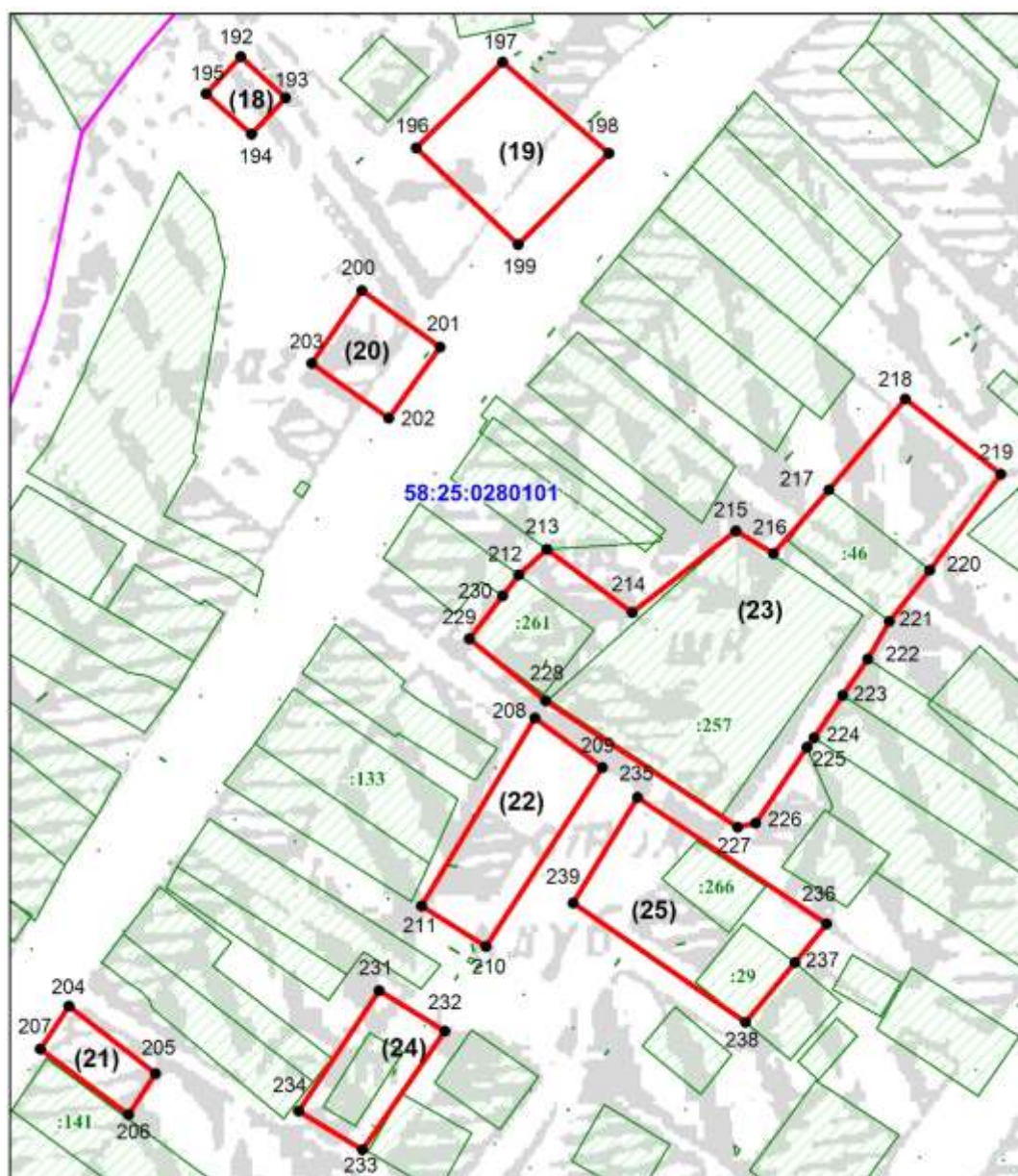
Масштаб 1:35 000

Используемые условные знаки и обозначения:

- | | |
|---------------|--|
| | - граница объекта |
| | - граница кадастрового квартала |
| 58:25:4201003 | - номер кадастрового квартала |
| | - граница населенного пункта |
| • 20 | - характерная (поворотная) точка границы объекта |
| : 39 | - номер земельного участка |
| (1) | - номер контура |

Подпись _____ Дата «30.» 05 2021 г.
Место для оттиска печати (при наличии) лица, составившего описание местоположения границ объекта

С



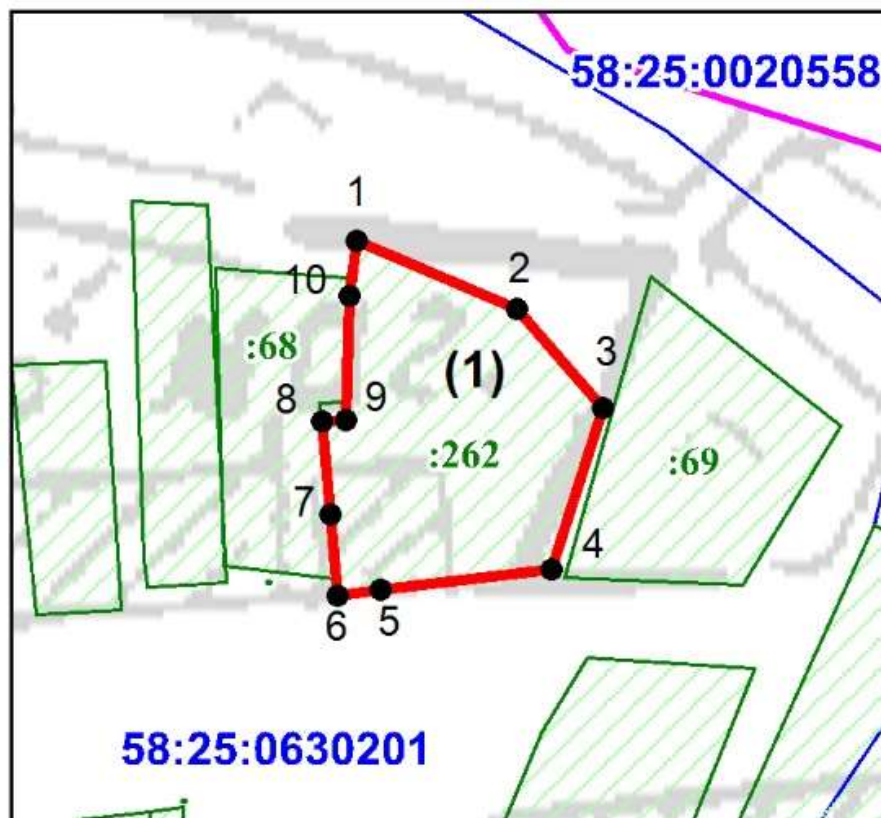
Масштаб 1:3 000

Используемые условные знаки и обозначения:

- | | |
|--|--|
| — | - граница объекта |
| — | - граница кадастрового квартала |
| 58:25:0280101 | - номер кадастрового квартала |
| — | - граница населенного пункта |
| • 200 | - характерная (поворотная) точка границы объекта |
| : 266 | - номер земельного участка |
| (22) | - номер контура |

Подпись _____ Дата «30» 05 2021 г.

Место для оттиска печати (при наличии) лица, составившего описание местоположения границ объекта



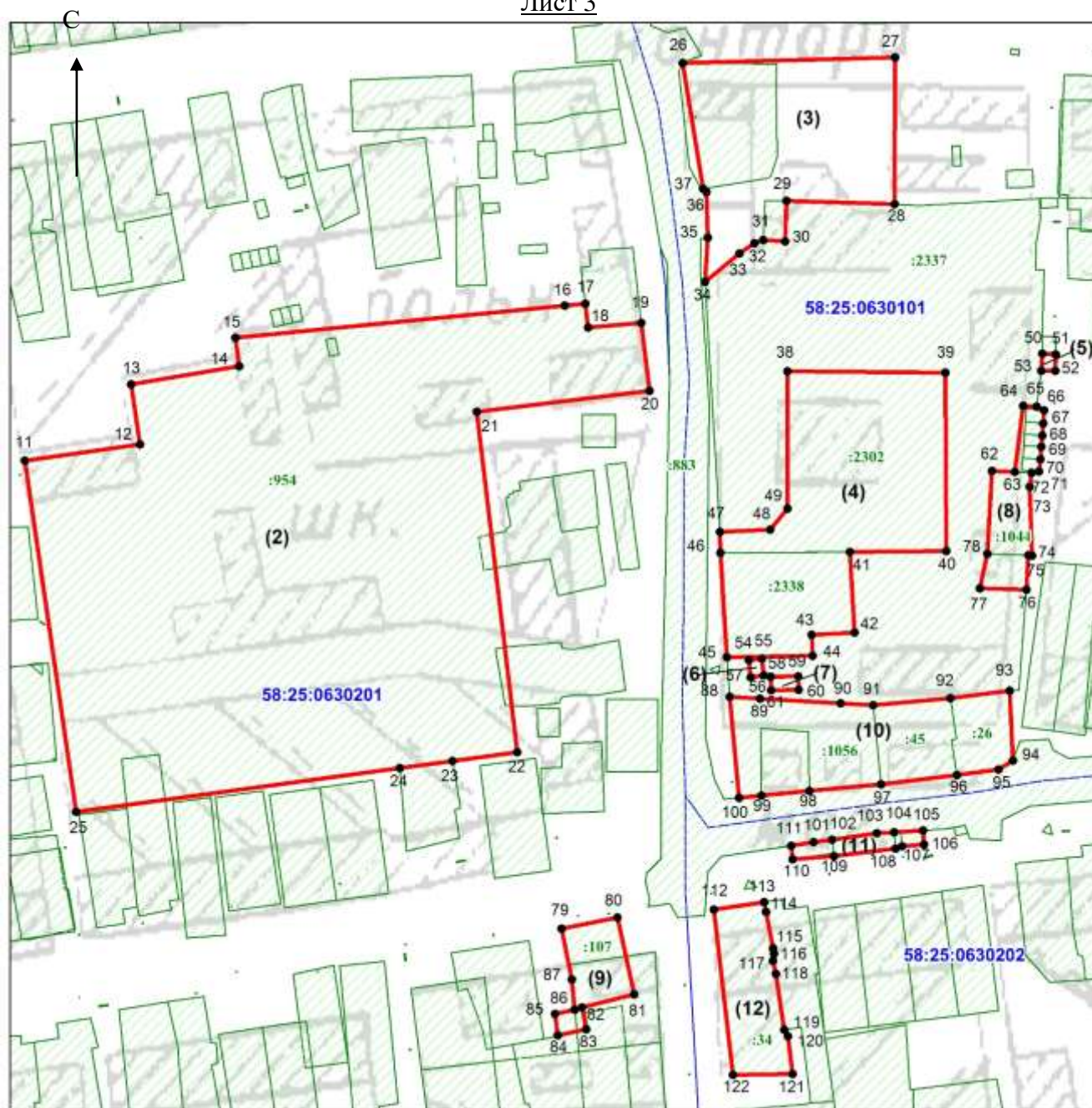
Масштаб 1:2 000

Используемые условные знаки и обозначения:

- | | |
|---------------|--|
| | - граница объекта |
| | - граница кадастрового квартала |
| 58:25:0630201 | - номер кадастрового квартала |
| | - граница населенного пункта |
| • 1 | - характерная (поворотная) точка границы объекта |
| : 69 | - номер земельного участка |
| (1) | - номер контура |

Подпись _____ Дата «30» 05 2021 г.

Место для оттиска печати (при наличии) лица, составившего описание местоположения границ объекта



Масштаб 1:2 000

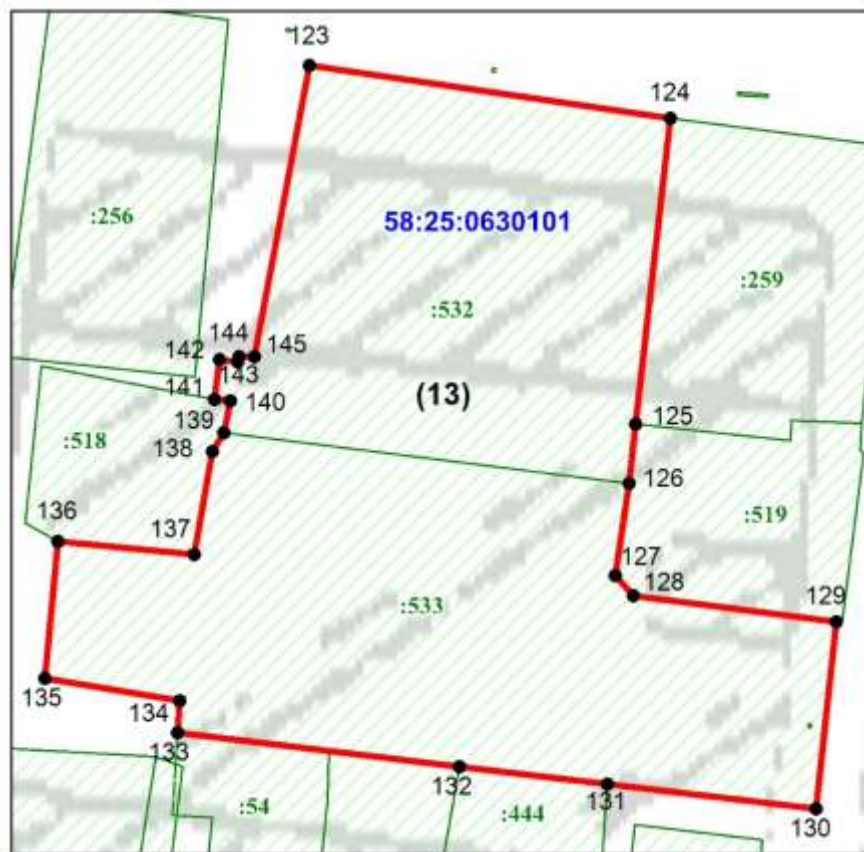
Используемые условные знаки и обозначения:

- | | |
|--|--|
| — | - граница объекта |
| — | - граница кадастрового квартала |
| 58:25:0630201 | - номер кадастрового квартала |
| — | - граница населенного пункта |
| • 15 | - характерная (поворотная) точка границы объекта |
| : 107 | - номер земельного участка |
| (2) | - номер контура |

Подпись _____ Дата «30» 05 2021 г.

Место для оттиска печати (при наличии) лица, составившего описание местоположения границ объекта

С



Масштаб 1:1 000

Используемые условные знаки и обозначения:

- | | |
|---------------|--|
| | - граница объекта |
| | - граница кадастрового квартала |
| 58:25:0630101 | - номер кадастрового квартала |
| | - граница населенного пункта |
| • 144 | - характерная (поворотная) точка границы объекта |
| : 533 | - номер земельного участка |
| (13) | - номер контура |

Подпись _____ Дата «30» 05 2021 г.

Место для оттиска печати (при наличии) лица, составившего описание местоположения границ объекта



Масштаб 1:2 000

Используемые условные знаки и обозначения:

- | | |
|---------------|--|
| | - граница объекта |
| | - граница кадастрового квартала |
| 58:25:0630202 | - номер кадастрового квартала |
| | - граница населенного пункта |
| • 160 | - характерная (поворотная) точка границы объекта |
| : 724 | - номер земельного участка |
| (15) | - номер контура |

Подпись _____ Дата «30» 05 2021 г.

Место для оттиска печати (при наличии) лица, составившего описание местоположения границ объекта

ОПИСАНИЕ МЕСТОПОЛОЖЕНИЯ ГРАНИЦ

Сп1 Зона кладбищ

(наименование объекта, местоположение которого описано (далее – объект))

Раздел 1

Сведения об объекте

№ п/п	Характеристики объекта	Описание характеристик
1	2	3
1	Местоположение объекта	Пензенская область, Сердобский район, Пригородный сельсовет: с. Пригородное, с. Салтыково, с. Байка Сп 1 Зона кладбищ
2	Площадь объекта ± величина погрешности определения площади ($P \pm \Delta P$)	-
3	Иные характеристики объекта	-

Раздел 2

Сведения о местоположении границ объекта

1. Система координат: МСК-58, зона 1

2. Сведения о характерных точках границ объекта

Обозначение характерных точек границ	Координаты, м		Метод определения координат характерной точки	Средняя квадратичес кая погрешност ь положения характерной точки (M_t), м	Описание обозначения точки на местности (при наличии)
	X	Y			
1	2	3	4	5	6
Контур 1					
1	298126,27	1379238,66	Геодезический метод	0,1	Нет закрепления
2	298103,13	1379390,31	Геодезический метод	0,1	Нет закрепления
3	297940,29	1379392,09	Геодезический метод	0,1	Нет закрепления
4	297930,96	1379354,54	Геодезический метод	0,1	Нет закрепления
5	297961,01	1379230,58	Геодезический метод	0,1	Нет закрепления
6	298045,44	1379222,46	Геодезический метод	0,1	Нет закрепления
1	298126,27	1379238,66	Геодезический метод	0,1	Нет закрепления
Контур 2					
7	296797,43	1380001,83	Картометрический метод	5,00	-
8	296795,23	1380396,45	Картометрический метод	5,00	-
9	296522,88	1380390,61	Картометрический метод	5,00	-
10	296525,21	1380001,91	Картометрический метод	5,00	-
7	296797,43	1380001,83	Картометрический метод	5,00	-
Контур 3					
11	288812,41	1380176,6	Картометрический метод	5,00	-
12	288806,89	1380178,44	Картометрический метод	5,00	-
13	288736,11	1380238,6	Картометрический метод	5,00	-
14	288638,6	1380132,82	Картометрический метод	5,00	-
15	288718,39	1380072,97	Картометрический метод	5,00	-
11	288812,41	1380176,6	Картометрический метод	5,00	-
Контур 4					
16	293315,18	1386644,67	Картометрический метод	2,50	-
17	293254,23	1386712,4	Картометрический метод	2,50	-
18	293249,12	1386717	Картометрический метод	2,50	-
19	293182,5	1386667,57	Картометрический метод	2,50	-
20	293245,36	1386596,03	Картометрический метод	2,50	-
16	293315,18	1386644,67	Картометрический метод	2,50	-
Контур 5					
21	292583,7	1387002,91	Картометрический метод	5,00	-
22	292600,6	1387183,87	Картометрический метод	5,00	-

23	292483,78	1387193,54	Картометрический метод	5,00	-
24	292474,06	1387053,99	Картометрический метод	5,00	-
25	292478,81	1387028,82	Картометрический метод	5,00	-
26	292489,69	1387008,75	Картометрический метод	5,00	-
21	292583,7	1387002,91	Картометрический метод	5,00	-
3. Сведения о характерных точках части (частей) границы объекта					
Обозначение характерных точек границ	Координаты, м		Метод определения координат характерной точки	Средняя квадратичес кая погрешност ь положения характерной точки (M _t), м	Описание обозначения точки на местности (при наличии)
	X	Y			
1	2	3	4	5	6
Часть № 1					
-	-	-	-	-	-
Часть № 2					
-	-	-	-	-	-
Часть № ...					
-	-	-	-	-	-

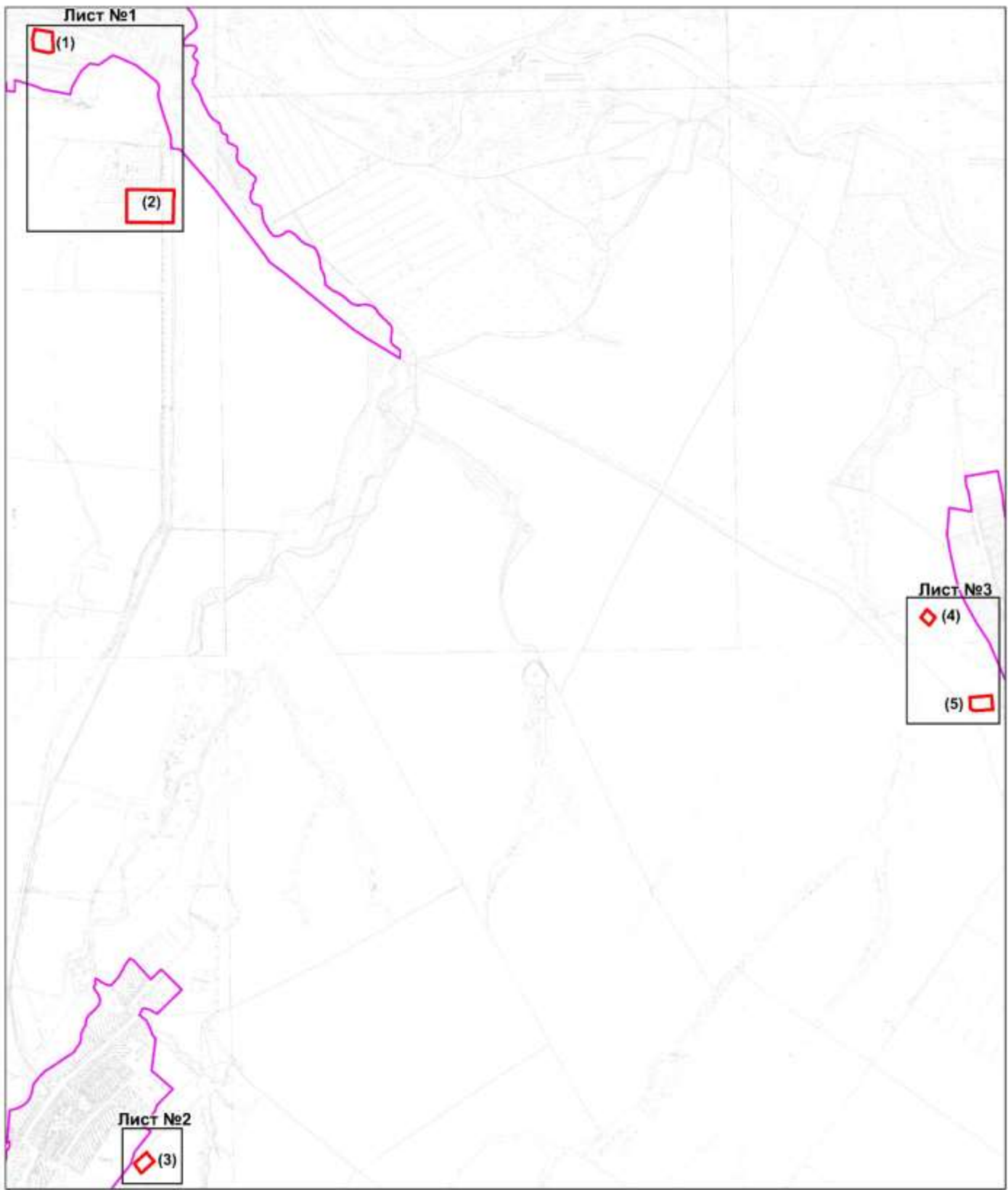
Раздел 3

Сведения о местоположении измененных (уточненных) границ объекта							
1. Система координат: МСК-58, зона 1							
2. Сведения о характерных точках границ объекта							
Обозначение характерных точек границ	Существующие координаты, м		Измененные (уточненные) координаты, м		Метод определения координат характерной точки	Средняя квадратическая погрешность положения характерной точки (М _т), м	Описание обозначени я точки на местности (при наличии)
	X	Y	X	Y			
1	2	3	4	5	6	7	8
-	-	-	-	-	-	-	-
3. Сведения о характерных точках части (частей) границы объекта							
Часть № 1							

План границ объекта

Обзорная схема расположения

С
↑



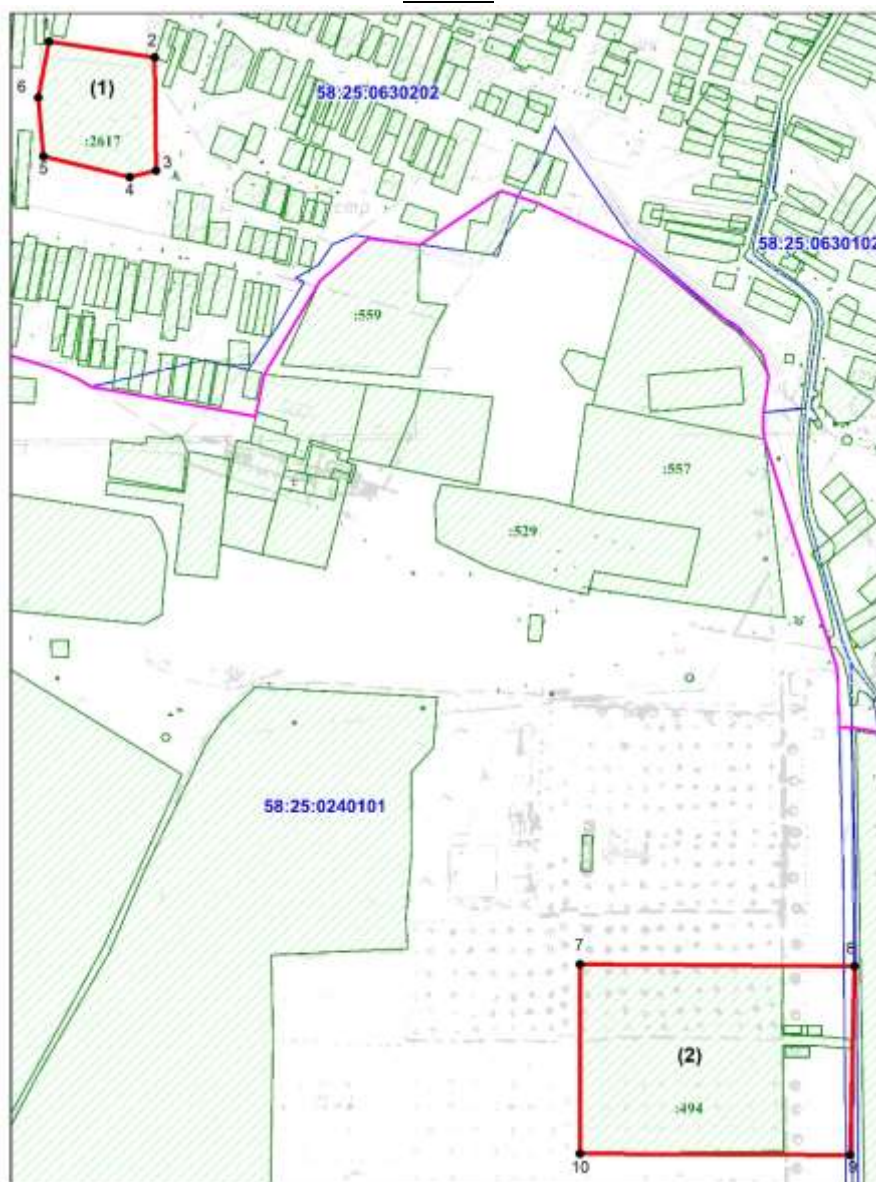
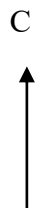
Масштаб 1:36 000

Используемые условные знаки и обозначения:

- | | |
|---------------|--|
| | - граница объекта |
| | - граница кадастрового квартала |
| 58:25:0630202 | - номер кадастрового квартала |
| | - граница населенного пункта |
| • 1 | - характерная (поворотная) точка границы объекта |
| (2) | - номер контура |

Подпись _____ Дата «30.» 05 2021 г.

Место для оттиска печати (при наличии) лица, составившего описание местоположения границ объекта



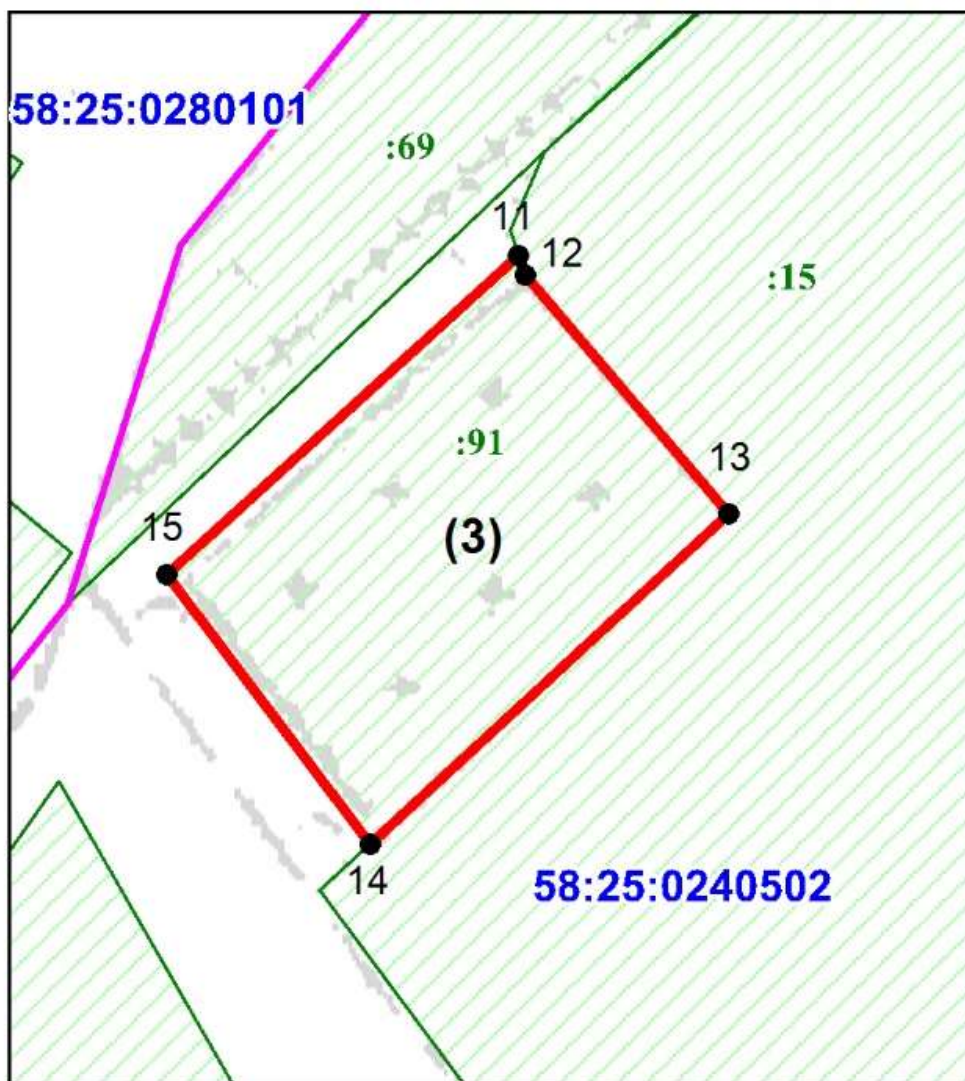
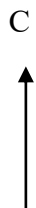
Масштаб 1:8 000

Используемые условные знаки и обозначения:

- | | |
|---------------|--|
| | - граница объекта |
| | - граница кадастрового квартала |
| 58:25:0240101 | - номер кадастрового квартала |
| | - граница населенного пункта |
| • 4 | - характерная (поворотная) точка границы объекта |
| :494 | - номер земельного участка |
| (1) | - номер контура |

Подпись _____ Дата «30» 05 2021 г.

Место для оттиска печати (при наличии) лица, составившего описание местоположения границ объекта



Масштаб 1:4 000

Используемые условные знаки и обозначения:

- | | |
|---------------|--|
| | - граница объекта |
| | - граница кадастрового квартала |
| 58:25:0240502 | - номер кадастрового квартала |
| | - граница населенного пункта |
| • 15 | - характерная (поворотная) точка границы объекта |
| :91 | - номер земельного участка |
| (3) | - номер контура |

Подпись _____ Дата «30» 05 2021 г.
Место для оттиска печати (при наличии) лица, составившего описание местоположения границ объекта

С
↑



Масштаб 1:6 000

Используемые условные знаки и обозначения:

- | | |
|---------------|--|
| | - граница объекта |
| | - граница кадастрового квартала |
| 58:25:0240403 | - номер кадастрового квартала |
| | - граница населенного пункта |
| • 21 | - характерная (поворотная) точка границы объекта |
| :11 | - номер земельного участка |
| (5) | - номер контура |

Подпись _____ Дата «30» 05 2021 г.
Место для оттиска печати (при наличии) лица, составившего описание местоположения границ объекта

ОПИСАНИЕ МЕСТОПОЛОЖЕНИЯ ГРАНИЦ
Сп2 Зона складирования и захоронения отходов
(наименование объекта, местоположение которого описано (далее – объект))

Раздел 1

Сведения об объекте

№ п/п	Характеристики объекта	Описание характеристик
1	2	3
1	Местоположение объекта	Пензенская область, Сердобский район, Пригородный сельсовет Сп2 Зона складирования и захоронения отходов
2	Площадь объекта ± величина погрешности определения площади ($P \pm \Delta P$)	-
3	Иные характеристики объекта	-

Раздел 2

Сведения о местоположении границ объекта

1. Система координат: МСК-58, зона 1

2. Сведения о характерных точках границ объекта

Обозначение характерных точек границ	Координаты, м		Метод определения координат характерной точки	Средняя квадратичес кая погрешност ь положения характерной точки (M_t), м	Описание обозначения точки на местности (при наличии)
	X	Y			
1	2	3	4	5	6
Контур 1					
1	297264,39	1379241,47	Картометрический метод	2,5	-
2	297264,73	1379266,69	Картометрический метод	2,5	-
3	297240,94	1379267,02	Картометрический метод	2,5	-
4	297240,6	1379241,79	Картометрический метод	2,5	-
1	297264,39	1379241,47	Картометрический метод	2,5	-
Контур 2					
5	289554,06	1378313,76	Картометрический метод	5,00	-
6	289542,44	1378331,18	Картометрический метод	5,00	-
7	289518,56	1378315,23	Картометрический метод	5,00	-
8	289530,18	1378297,82	Картометрический метод	5,00	-
5	289554,06	1378313,76	Картометрический метод	5,00	-

3. Сведения о характерных точках части (частей) границы объекта

Обозначение характерных точек границ	Координаты, м		Метод определения координат характерной точки	Средняя квадратичес кая погрешност ь положения характерной точки (M_t), м	Описание обозначения точки на местности (при наличии)
	X	Y			
1	2	3	4	5	6
Часть № 1					
-	-	-	-	-	-
Часть № 2					
-	-	-	-	-	-
Часть № ...					
-	-	-	-	-	-

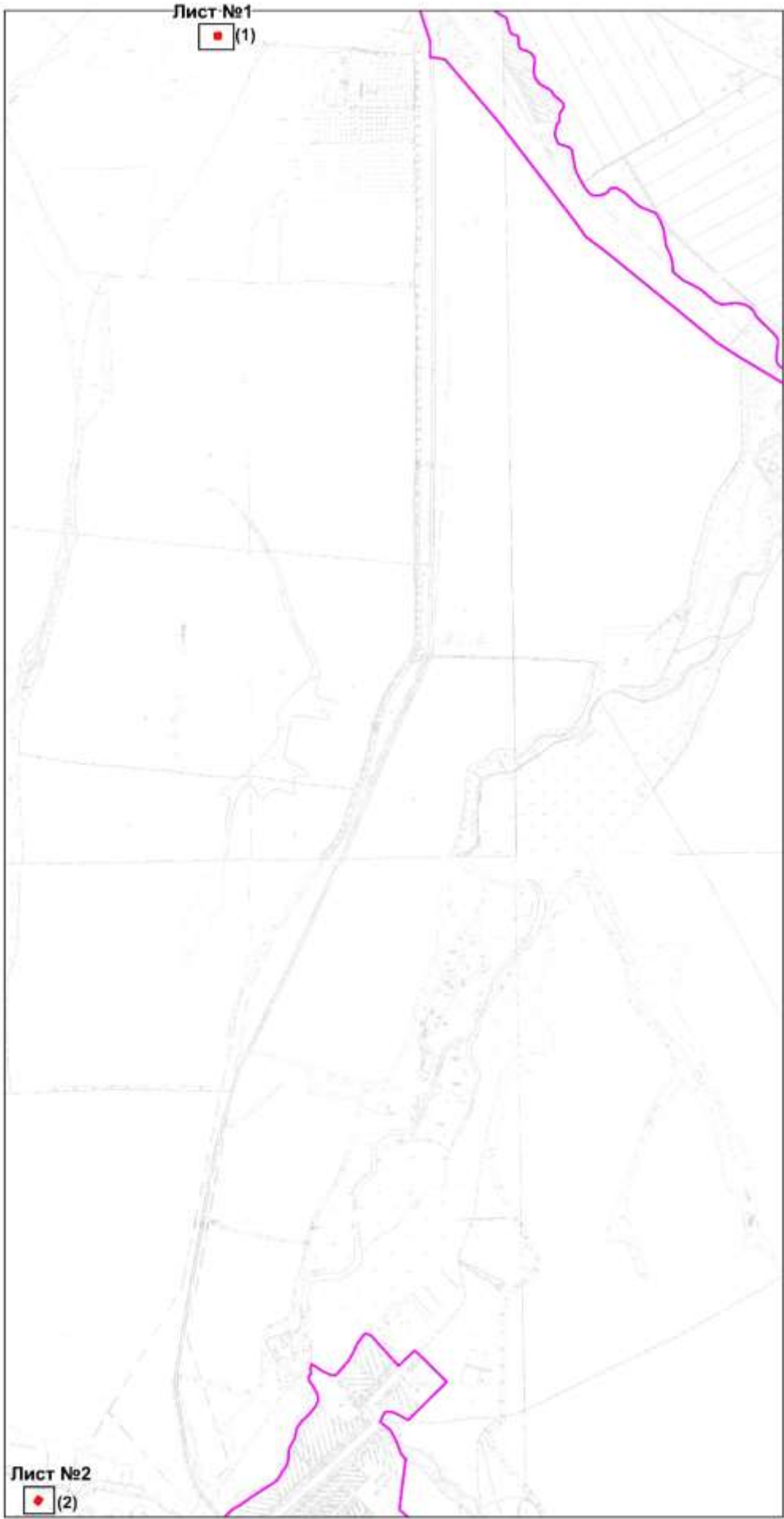
Раздел 3

Сведения о местоположении измененных (уточненных) границ объекта							
1. Система координат: МСК-58, зона 1							
2. Сведения о характерных точках границ объекта							
Обозначение характерных точек границ	Существующие координаты, м		Измененные (уточненные) координаты, м		Метод определения координат характерной точки	Средняя квадратическая погрешность положения характерной точки (M _t), м	Описание обозначени я точки на местности (при наличии)
	X	Y	X	Y			
1	2	3	4	5	6	7	8
-	-	-	-	-	-	-	-
3. Сведения о характерных точках части (частей) границы объекта							
Часть № 1							

План границ объекта

Обзорная схема расположения

С
↑



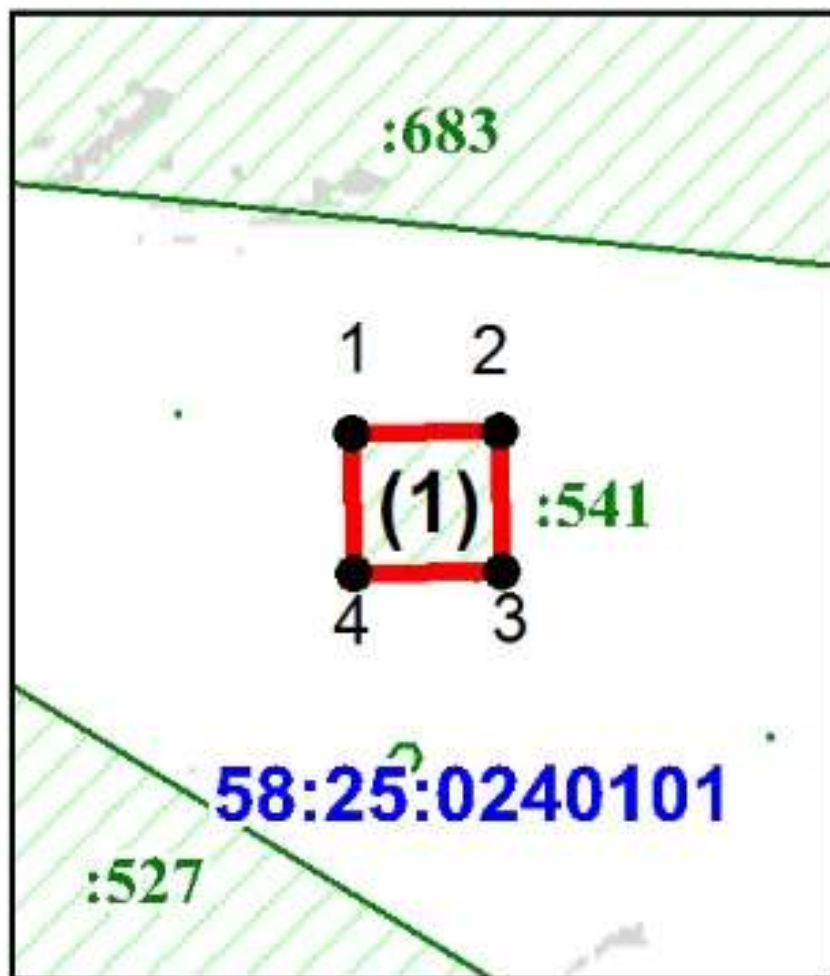
Масштаб 1:25 000

Используемые условные знаки и обозначения:

- граница объекта
- граница кадастрового квартала
- 58:25:3903001 - номер кадастрового квартала
- граница населенного пункта
- 1 - характерная (поворотная) точка границы объекта
- (1) - номер контура

Подпись _____ Дата «30_»_05_2021 г.
Место для оттиска печати (при наличии) лица, составившего описание местоположения границ объекта

С
↑



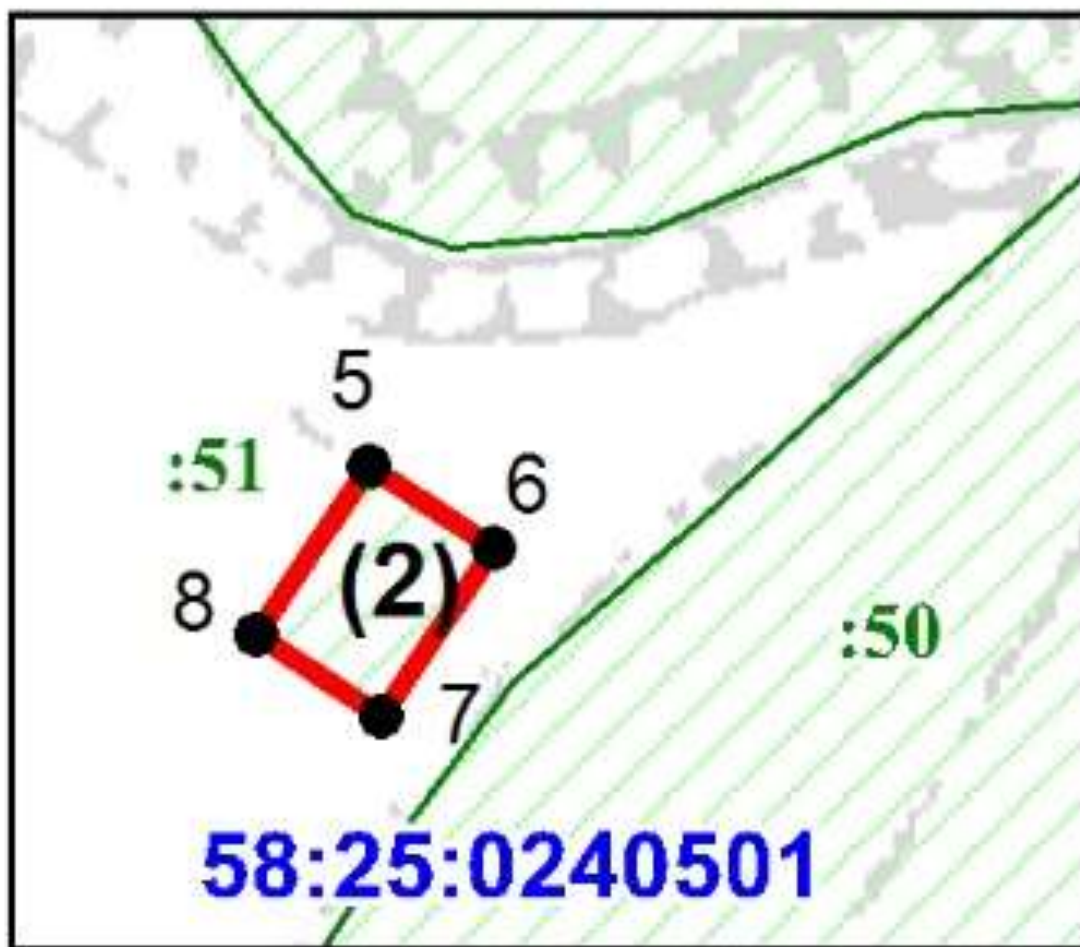
Масштаб 1:4 000

Используемые условные знаки и обозначения:

- - граница объекта
- - граница кадастрового квартала
- 58:25:0240101 - номер кадастрового квартала
- - граница населенного пункта
- 1 - характерная (поворотная) точка границы объекта
- :541 - номер земельного участка
- (1) - номер контура

Подпись _____ Дата «30» 05 2021 г.
Место для оттиска печати (при наличии) лица, составившего описание местоположения границ объекта

С
↑



Масштаб 1:4 000

Используемые условные знаки и обозначения:

- | | |
|---|--|
| — | - граница объекта |
| — | - граница кадастрового квартала |
| 58:25:0240501 | - номер кадастрового квартала |
| — | - граница населенного пункта |
| • 5 | - характерная (поворотная) точка границы объекта |
| :51 | - номер земельного участка |
| (2) | - номер контура |

Подпись _____ Дата «30» __05__ 2021 г.

Место для оттиска печати (при наличии) лица, составившего описание местоположения границ объекта